

**മുലക്കീൽ കടവ് പാലം നിർമ്മാണത്തിന് സ്വകാര്യ വ്യക്തികളുടെ
ഭൂമി ഏറ്റെടുക്കൽ - സാമൂഹ്യ ആഘാതം പഠനം- അന്തിമ റിപ്പോർട്ട്**



ചെയർമാൻ

23.08.2024

സാമൂഹ്യ ആഘാത പഠന യൂണിറ്റ്

കയ്റോസ് കണ്ണൂർ

TABLE OF CONTENTS

Executive Summary

- Project and public purpose
- Location
- Size and attributes
- Alternatives considered
- Social impacts
- Mitigation measures

Detailed project description

- Background of the project, including developer's background and governance/management structure
- Rationale for project including how the project fits the public purpose criteria listed in the act
- Details of project size, location, capacity, output, production targets, costs, risks
- Examination of alternatives
- Phases of project construction
- Core design features and size and type of facilities
- Need of ancillary infrastructural facilities
- Details of social impact assessment/ Environment impact assessment if already conducted and any technical feasibility reports
- Applicable law and policies

Team composition approach, methodology and schedule of the Social Impact Assessment

- List of all team members with qualification
- Description and rationale for the methodology and tools used to collect information for the social impact assessment
- Sampling methodology used
- Overview of informations/ data sources used
- Schedule of consultations with key stakeholders and brief description of public hearings conducted

Land assessment

- Describe with the help of maps information from land inventory and primary sources.
- Entire area of impacts under the influence of the project. (not limited to land area for acquisition)
- Total land required for the project

- Present use of any public, utilized land in the vicinity of the project area
- Land (if any) already purchased alienated, leased or acquired, and the intended use for each plot of land required for the project
- Quantity and location of the land proposed to be acquired for the project
- Nature, present use and classification of land and if agricultural land, irrigation Size of holding, ownership patterns, land distribution and number of residential houses
- Land prices and recent changes in ownership, transfer and use of lands over the last 3 years

Estimation and enumeration (where required) of affected families and assets

- Estimation of families
- Families which are directly affected (own land that is proposed to be acquired)
- Family of scheduled tribes and other traditional forest dwellers who have lost any of their forest rights.
- Families which depend on common property resources which will be affected due to acquisition of land for their livelihood
- Families which have been assigned land by the state government or the central government under any of its schemes and such land is under acquisition
- Families which have been residing on any land in the urban areas for preceeding 3 years or more prior to the acquisition of the land
- Families which are indirectly impacted by the project (not affected directly by the acquisition of own land)
- Inventory of productive assets and significant lands

Socio-economic and cultural profile (affected area and resettlement site)

- Demographic details of the population in the project area
- Income and poverty levels
- Vulnerable groups
- Land use and livelihood
- Local economic activities
- Factors that contribute to local livelihood
- Kinship patterns and social and cultural organisations
- Administrative organisations
- Political organizations
- Community based and civil society organisations
- Regional dynamics and historical change processess
- Quality of the living environment

- **Social impact management plan**

- Approach to mitigation
- Measures to avoid, mitigate and compensate impact
- Measures that are included in the terms of rehabilitation and resettlement and compensation as outlined in the act
- Measures that the requiring body has stated it will introduce in the project proposal
- Alterations to project design and additional measures that may be required to address the extent and intensity of impacts across various groups as identified during the social impact assessment process
- Detailed mitigation plan

- **Social impact management plan institutional framework**

- Description of institutional structures and key person responsible for each mitigation measures
- Specify role of Non Governmental Organization etc, if involved
- Indicate capacities required and capacity building plan, including technical assistance, if any
- Timelines of each activity

- **Social impact management plan Budget and financing of Mitigation Plan**

- Costs of all resettlement and rehabilitation costs
- annual budget and plan of action
- funding sources with breakup

- **Social impact management plan monitoring and evaluation**

- Key monitoring and evaluative indicators
- Reporting mechanisms and monitoring roles
- Plan for independent evaluation

- **Analysis of costs and benefits and recommendation on acquisition**

- Final conclusions on : Assessment of public purpose, less displacing alternatives, minimum requirements of land, the nature and intensity of social impacts, and viable migration measures and the extent to which mitigation measures will address costs.

- The above analysis will use the equity principle as a framework of analysis for presenting a final recommendation on whether the acquisition should go through or not

അനുബന്ധം

1. ചിത്രങ്ങൾ

- ❖ ഏറ്റെടുക്കാൻ ഉദ്ദേശിക്കുന്ന ഭൂമിയുടെ ചിത്രങ്ങൾ
- ❖ പഞ്ചായത്ത് അധികാരികളുമായി പഠന യൂണിറ്റ് അംഗങ്ങൾ ചർച്ച നടത്തുന്നു.
- ❖ റവന്യൂ പ്രധിനിധികളോടൊപ്പവും പഞ്ചായത്ത് അധികൃതരോടൊപ്പവും ചേർന്ന് പഠന യൂണിറ്റ് അംഗങ്ങൾ സ്ഥല സന്ദർശനം നടത്തുന്നു.
- ❖ ഭൂവുടമകളെ നേരിൽ കണ്ട് പഠന യൂണിറ്റ് അംഗങ്ങൾ ചർച്ച നടത്തുന്നു.

2. പൊതുകേൾക്കൽ യോഗത്തിന്റെ ചിത്രങ്ങൾ.

3. ഗസറ്റിന്റെ പകർപ്പ്

3. കേരള കൗമുദി 14.6.2024 ലെ പത്രപരസ്യത്തിന്റെ പകർപ്പ്

4. സുപ്രഭാതം 14.06.2024 ലെ പത്രപരസ്യത്തിന്റെ പകർപ്പ്

5. പൊതു അവകാശവാദ യോഗത്തിന്റെ നോട്ടീസ്.

6. പൊതു അവകാശ വാദ യോഗത്തിന്റെ ഹാജരും നിർദ്ദേശത്തിന്റെ ശരി പകർപ്പും

7. പൊതുഅവകാശവാദത്തിൽ ഉയർന്നു വന്ന നിർദ്ദേശങ്ങൾക്കുള്ള അർത്ഥനാധികാരിയുടെ മറുപടി

മൂലക്കീഴ് കടവ് പാലം നിർമ്മാണത്തിന് സ്വകാര്യ വ്യക്തികളുടെ ഭൂമി ഏറ്റെടുക്കൽ - സാമൂഹ്യ ആഘാതം പഠനം- അന്തിമ റിപ്പോർട്ട്

പയ്യന്നൂർ താലൂക്കിലെ മുലക്കീൽ കടവ് പാലം നിർമ്മിക്കുന്നതിന് മാടായി വില്ലേജിലെ റീ.സ 13,11/2, 6/6, 6/7, 6/5, 6/4, 6/2c ,11/1 ,7/1 , 9/7A , 9/7B , 10/2A എന്നീ സർവ്വേ നമ്പറുകളിലെ 0.4206 ഹെക്ടർ ഭൂമിയും രാമന്തളി വില്ലേജിലെ റീ.സ 236/4, 236/3, 236/2, 236/5, 127/9, 127/11, 127/12, 127/13, 127/14 എന്നീ സർവ്വേ നമ്പറുകളിൽപ്പെടുന്ന 0.5334 ഹെക്ടർ ഭൂമിയടക്കം 0.954 ഹെക്ടർ ഭൂമി (അതായത് 2.356 ഏക്കർ) ഭൂമി 2013 ലെ ഭൂമി ഏറ്റെടുക്കലിൽ ന്യായമായ നഷ്ടപരിഹാരത്തിനും, സുതാര്യതയ്ക്കും, പുനരധിവാസത്തിനും, പുനഃസ്ഥാപനത്തിനുമുള്ള അവകാശ നിയമത്തിലെ വകുപ്പുകൾക്കും ചട്ടങ്ങൾക്കും അനുസൃതമായി, സാമൂഹ്യ ആഘാത പഠനം നടത്താൻ ചുമതലപ്പെട്ട 'കയ്റോസ്' കണ്ണൂർ എന്ന അംഗീകൃത ഏജൻസി, വിശദമായ പഠനം നടത്തി തയാറാക്കിയ റിപ്പോർട്ടിന്റെ അന്തിമ രൂപം.

Executive summary

Project and public purpose

രാമന്തളി ഗ്രാമപഞ്ചായത്തിലെ കുന്നരുവിനെയും മാടായി ഗ്രാമപഞ്ചായത്തിലെ മുലക്കീൽ പ്രദേശത്തെയും പരസ്പരം ബന്ധിപ്പിച്ചിരുന്ന പഴയ കടൽ കടവ് 2010 ൽ ഇല്ലാതായ സാഹചര്യത്തിൽ ഈ പ്രദേശത്തുകാരുടെ ചിരകാല സ്വപ്നമായ ഒരു പാലം നിർമ്മിക്കാൻ സർക്കാർ 2010 ൽ തന്നെ തീരുമാനം എടുത്തിരുന്നു.അതിനായി മാടായി വില്ലേജിലെ 0.4206 ഹെക്ടർ ഭൂമിയും രാമന്തളി വില്ലേജിലെ ഹെക്ടർ 0.5334 ഭൂമിയും അടക്കം 0.954 ഹെക്ടർ (അതായത് 2.356 ഏക്കർ ഭൂമി) ഭൂമിയാണ് ഈ പദ്ധതിക്കായി ഏറ്റെടുത്തു കൊണ്ട് നടപ്പിലാക്കുന്നത്. ഈ പാലം നിർമ്മിതി പൂർത്തിയാകുന്നതോടെ ഇരുഭാഗത്തെയും താമസക്കാർക്ക് പരസ്പരം ബന്ധപ്പെടുവാനും വൈദ്യ സഹായങ്ങൾക്കും മറ്റുമായി കുന്നരു ഗവൺമെന്റ് ആയുർവേദ ആശുപത്രിയിലേക്കും മറ്റും പെട്ടെന്ന് എത്തിച്ചേരുവാനും മറ്റും സാധിക്കുന്നു.

LOCATION

പാലക്കോട് പുഴയ്ക്കു കുറുകെ പഴയ മൂലക്കീൽ കടവിലാണ് മൂലക്കീൽ പാലം നിർമ്മിക്കപ്പെടുന്നത്. ഇതിനായി മാടായി വില്ലേജിൽ വെങ്ങര ദേശത്തിലെ പുഴയുടെ കിഴക്ക് ഭാഗത്ത് നിലവിലെ റോഡിന്റെ ഇരുവശത്തുമായുള്ള റീ സ 13, 11/2, 6/6, 6/7, 6/5, 6/4, 6/2C ,11/1, 7/1, 9/7A, 9/7B, 10/2A എന്നിവയിലെ 0.4206 ഹെക്ടർ (1.039 ഏക്കർ) സ്ഥലവും രാമനളി വില്ലേജിലെ കുന്നരു ദേശത്തിൽപ്പെടുന്നതും പുഴയുടെ പടിഞ്ഞാറ് ഭാഗത്തു പുഴയോരത്ത് നിന്ന് രാമനളി ഗവൺമെന്റ് ആയുർവേദ ആശുപത്രി വരെയുള്ള ചരൽ റോഡിന്റെ ഇരു വശത്തുമായി റീ.സ 236/4, 236/3, 236/2, 236/5, 127/9, 127/11, 127/12, 127/13 ,127/14 എന്നിവയിലെ 0.5334 ഹെക്ടർ (1.317ഏക്കർ) സ്ഥലവും അടക്കം മൊത്തം 0.954ഹെക്ടർ സ്ഥലമാണ് (2.356ഏക്കർ) സ്ഥലമാണ്.

Size and attributes of LA

നേരത്തെ വ്യക്തമാക്കിയത് പോലെ ഈ പാലം നിർമ്മാണത്തിനായി ഏറ്റെടുക്കപ്പെടുന്ന സ്ഥലം പാലക്കോട് പുഴയുടെ,മൂലക്കീൽ കടവ് ഭാഗത്തിന്റെ കിഴക്കും പടിഞ്ഞാറും വശങ്ങളിലാണ്. ഇതിൽ കിഴക്കു ഭാഗം മാടായി വില്ലേജിൽ വെങ്ങര ദേശത്തു വരുന്നതാണ്. ഇവിടെ മൂലക്കീൽ വെങ്ങര റെയിൽവേ ഗേറ്റ് റോഡിന്റെ ഇരുഭാഗത്തുമായി ജനവാസ പ്രദേശം ആണ്. റോഡിന്റെ തെക്ക് ഭാഗത്ത് ഉള്ള രണ്ടു വീടുകളെ ബാധിക്കുന്നുണ്ട്. ഒരു വീടിനെ സാരമായി ബാധിക്കുന്നു.റോഡിന്റെ വടക്കു ഭാഗത്ത് വീടുകളെ നേരിട്ട് ബാധിക്കുന്നില്ല. രാമനളി വില്ലേജിൽ,നേരത്തെ വ്യക്തമാക്കിയ ചരൽ റോഡിന്റെ ഇരുവശത്തും ആണ്. ഇവിടെ ഒരു ജനവാസമേഖലയല്ല.ഉള്ള സ്ഥാപനങ്ങളെ സാരമായി ബാധിക്കുന്നില്ല.

Alternatives Considered

ഇവിടെ സ്വകാര്യ വ്യക്തികളുടെ സ്ഥലം ഏറ്റെടുക്കുന്നത് പഴയ മൂലക്കീൽ കടവ് പ്രവർത്തിച്ചു വരുന്ന സ്ഥലത്തു,പാലക്കോട് പുഴയ്ക്കു കുറുകെ പാലം നിർമ്മിക്കാനും ഇരുവശത്തും സമീപന റോഡുകളും സർവീസ് റോഡുകളും നിർമ്മിക്കാനാണല്ലോ. ഈ സ്ഥലം സംബന്ധിച്ച എഞ്ചിനീയറിംഗ് സർവേയും

ഇൻവെസ്റ്റിഗേഷനും, ട്രാഫിക് സർവേയും, ടോപ്പോഗ്രാഫിക്കൽ സർവേയും ലെവലിങ് സർവ്വേയും മറ്റും നടത്തി ,ഏറെ അനുയോജ്യമാണെന്ന് കണ്ടാണ് ഈ സ്ഥലം ഏറ്റെടുക്കാൻ തീരുമാനിക്കപ്പെട്ടിരിക്കുന്നത്. അതിനാൽ പകരം സ്ഥലം കണ്ടെത്തുന്ന കാര്യം പരിഗണിക്കേണ്ടതില്ല.

Social impacts

സ്ഥലം ഏറ്റെടുക്കപ്പെടുന്നത് പാലക്കാട് പുഴയുടെ,മൂലക്കീൽ കടവ് നിന്നിരുന്ന സ്ഥലത്തിന്റെ ഇരുഭാഗത്തുമാണല്ലോ.ഇതിൽ പുഴയുടെ കിഴക്കു ഭാഗത്ത് മാടായി വില്ലേജ് വെങ്ങര ദേശത്തെ സ്ഥലം ജനങ്ങൾ അധിവസിക്കുന്ന പ്രദേശം ആണ്. ഇവിടെ ഭൂരിഭാഗം പേർക്കും വീടിനോട് ചേർന്ന് കിടക്കുന്ന മതിലും ഗേറ്റും അടക്കം അൽപ്പം സ്ഥലം മാത്രമേ ഏറ്റെടുക്കപ്പെടുന്നുള്ളൂ. എന്നാൽ നിലവിലെ മൂലക്കീൽ-വെങ്ങര റെയിൽവേ ഗേറ്റിന്റെ തെക്ക് ഭാഗത്ത് ശ്രീ.കെ പി.മോഹനന്റെ വീടിന്റെ സെൻട്രൽ ഹാളിലൂടെയാണ് മാർക്ക് ചെയ്തിരിക്കുന്നത് അതുപോലെ തന്നെ ടിയാന്റെ സഹോദരി കെ പി ശോണിമയുടെ വീട്ടിലേക്ക് കയറുന്ന ചവിട്ടുപടിയിൽ ആണ് മാർക്ക് ചെയ്തിരിക്കുന്നത്. ഇതിൽ ഇവരുടെ കിണറും ഉൾപ്പെടുന്നു.

പുഴയുടെ പടിഞ്ഞാറ് ഭാഗത്ത്, അതായത് രാമന്തളി വില്ലേജിലെ കുന്നരു ദേശത്തിലെ സ്ഥലം, പുഴക്കരയിൽ നിന്നും സർക്കാർ ആയുർവേദ ആശുപത്രി വരെയുള്ള ചരൽ റോഡിന്റെ ഇരുഭാഗത്തുമായാണ്. ഇവിടെയുള്ള ആശുപത്രിയുടെയും, ഖാദി കേന്ദ്രത്തിന്റെയും മതിലിനെ ബാധിക്കുന്നുവെങ്കിലും ഗൗരവത്തിൽ ഉള്ളത് അല്ല.

Mitigation Meassures

സാധാരണ രീതിയിൽ,നിലവിലെ നിയമങ്ങൾക്കും ചട്ടങ്ങൾക്കും വിധേയമായി ഏറ്റെടുക്കപ്പെടുന്ന സ്ഥലത്തിനും, അതിലെ കെട്ടിടങ്ങൾക്കും ഫലവ്യക്ഷങ്ങൾക്കും മതിൽപോലെയുള്ള മറ്റു നിർമ്മിതികൾക്കും നഷ്ടപരിഹാരം നൽകപ്പെടുന്നു. ഇവിടെ വീട് പൂർണ്ണമായും നഷ്ടപ്പെടുന്ന കെ.പി മോഹനന്റെയും ഭാഗികമായി ബാധിക്കുന്ന കെ.പി

ശോണിമയുടെയും പ്രയാസം നഷ്ടപരിഹാരം കൊണ്ട് മാത്രം നികത്താവുന്നതല്ല. മറുഭാഗത്തെ ഒഴിഞ്ഞ പറമ്പിനെ ഉപയോഗപ്പെടുത്തി (അലൈൻമെന്റിൽ അൽപ്പം വ്യതിയാനം വരുത്തിയാൽ വീടിനെ ബാധിക്കുന്നത് ഒഴിവാക്കാനും, സർക്കാരിന്റെ ചെലവ് കുറയ്ക്കാനും സാധിക്കും .

Detailed project description

- **Background of the project, including developer’s background and governance/management structure**

പയ്യന്നൂർ താലൂക്കിലെ, പയ്യന്നൂർ നിയോജക മണ്ഡലത്തിൽപ്പെടുന്ന രാമന്തളി,മാടായി ഗ്രാമപഞ്ചായത്തുകളെ തമ്മിൽ ബന്ധിപ്പിക്കുന്നതിനായി പാലക്കോട് പുഴയ്ക്കു കുറുകെ മൂലക്കീൽ പാലം നിർമ്മിക്കുന്നതിനായാണ് മാടായി വില്ലേജിൽപ്പെട്ട വിവിധ സർവ്വേ നമ്പുകളിലെ 0.4026ഹെക്ടർ (1.039ഏക്കർ) സ്ഥലവും രാമന്തളി വില്ലേജിൽപ്പെടുന്ന വിവിധ സർവ്വേ നമ്പുകളിലെ 0.5336 ഹെക്ടർ (1.317ഏക്കർ) സ്ഥലവും അടക്കം 0.954 ഹെക്ടർ(2.356 ഏക്കർ) സ്ഥലം ആണ് ഏറ്റെടുക്കാൻ ഉദ്ദേശിക്കുന്നത്.മാടായി പഞ്ചായത്തിലെ മൂലക്കീൽ കടവിലൂടെയായിരുന്നു മുൻകാലത്ത് കുന്നരു, രാമന്തളി എന്നീ ഭാഗങ്ങളിലേക്ക്, മൂലക്കീൽ, ചെമ്പനാൽ, വെങ്ങര, ചെമ്പല്ലിക്കുണ്ട് എന്നീ പ്രദേശക്കാർ പോയി വന്നിരുന്നത്. എന്നാൽ 2010 വർഷത്തോടെ ഇവിടെ കടവ് പൂർണ്ണമായും ഇല്ലാതായതോടെ പരസ്പരം ബന്ധപ്പെടുന്നതിനുള്ള എളുപ്പ മാർഗം ഇല്ലാതായി. നിലവിൽ മൂലക്കീൽ, ചെമ്പനാൽ, ഭാഗത്തുള്ളവർക്കു കുന്നരു, രാമന്തളി തുടങ്ങിയ പ്രദേശത്തു പോകാൻ ഉള്ള ഏക മാർഗം ഏകദേശം പത്തു കിലോമീറ്ററോളം ചുറ്റിയുള്ള പാലക്കോട് പാലം വഴിയാണ്.കടവ് പൂർണ്ണമായും ഇല്ലാതായതോടെ ഈ പ്രദേശത്തുകാരുടെ ദുരിതം അവസാനിപ്പിക്കാൻ ഇവിടെ പുതിയ ഒരു പാലം നിർമ്മാണം ആണ് ഏക പോംവഴി എന്ന നിഗമനത്തിൽ എത്തിച്ചേരുകയും അതിനായി കൊയക്കീൽ രാഘവൻ തുടങ്ങിയ സാമൂഹ്യ പ്രവർത്തകൻ ശ്രമം നടത്തുകയും തൽഫലമായി 14.07.2009ലെ GO(Rt)1044/2009/PWD പ്രകാരം 510 ലക്ഷത്തിനു ഭരണാനുമതി നൽകുകയും തുടർന്ന് പാലം നിർമ്മിക്കാൻ ഉള്ള സ്ഥലം സംബന്ധിച്ച സൂക്ഷ്മ പരിശോധന

നടത്തുകയും പാലത്തിന്റെ രൂപകൽപ്പന 14.12.2010 ലെ Drg no CEDO/BD/40/10 പ്രകാരം ചീഫ് എഞ്ചിനീയർ അംഗീകാരം നൽകുകയും ചെയ്തിരുന്നു. ഈ രൂപകൽപ്പനയാൽ 25.32മീറ്റർ നീളത്തിൽ 5 സ്റ്റാനോട് കുടിയ പാലത്തിന്റെ മൊത്തം നീളം 126.60 മീറ്റർ ആണ്. മധ്യത്തിൽ ഉള്ള സ്പാനിന്റെ ഉയരം MFL ൽ നിന്ന് 5 മീറ്ററും ആയിരുന്നു. ഭരണാനുമതിയിൽ അനുവദിച്ച തുക തീരെ കുറവായതിനാൽ 1420 ലക്ഷത്തിന്റെ പുതിയ അനുമതിക്കായി സമർപ്പിച്ചു. ഈ സമയത്തു ഉൾനാടൻ ജല ഗതാഗത വകുപ്പ് എക്സി. എഞ്ചിനീയർ 25.09.2013 ലെ D2 954/13 നമ്പർ കത്തിൽ, പാലക്കോട് പുഴ ദേശീയ ജലപാത ആയതിനാൽ ആദ്യത്തെ രൂപകൽപ്പന പ്രായോഗികമല്ലെന്നും സ്റ്റാനിന്റെ ഉയരം MFL ൽ നിന്ന് 10 മീറ്ററും horizontal clearance 40 മീറ്ററും വേണമെന്ന് അറിയിച്ചപ്പോൾ പാലത്തിന്റെ നീളം ആദ്യത്തെ 126.60 ൽ നിന്ന് 410 മീറ്ററായി വർധിക്കുകയും ചെയ്തു. അതിനനുസരിച്ചു സ്ഥലം ഏറ്റെടുക്കപ്പെടാൻ തീരുമാനം ആവുകയും ചെയ്തു.

ഇത്തരത്തിൽ ഇവിടെ ഒരു പാലം നിർമ്മിക്കപ്പെടുമ്പോൾ, ഈ പാലം നിർമ്മിക്കപ്പെടാൻ ഉദ്ദേശിക്കുന്ന രാമനളി പഞ്ചായത്തിന്റെ ഭാഗമായ കുന്നരു, കാരന്താട് എന്നീ പ്രദേശത്തുകാർക്ക് ഏഴിമല നേവൽ അക്കാദമിയിലും എളുപ്പത്തിൽ പഴയങ്ങാടി റെയിൽവേ സ്റ്റേഷൻ, എരിപുരത്തുള്ള സബ്ജെക്ട് ഓഫീസ്, നിലവിലെ പിലാത്തറ - പാപ്പിനിശ്ശേരി KSTP റോഡ് എന്നിവയിലേക്ക് എളുപ്പത്തിൽ എത്തിച്ചേരാനും അതുവഴി ജില്ലാ ആസ്ഥാനത്തെത്താനും കഴിയുന്നു. അതുപോലെതന്നെ ഏറെ സഞ്ചാരികളെ ആകർഷിക്കുന്ന മാടായിപ്പാറയിൽ എത്താനും കഴിയും.

അതുപോലെ മാടായി ഗ്രാമപഞ്ചായത്തിലെ മുലക്കീൽ, ചെമ്പനാൽ പ്രദേശത്തുകാർക്കു കുന്നരു ആയുർവേദ ആശുപത്രിയിലേക്കും, ഏഴിമല നേവൽ അക്കാദമിയിലേക്കും, ഖാദി കേന്ദ്രത്തിലേക്കും, രാമനളി ഏഴിമല എന്നിവിടങ്ങളിലേക്കും, കുന്നരു, കാരന്താട്, പ്രദേശത്തെക്കും എളുപ്പത്തിൽ എത്തിച്ചേരാൻ കഴിയുന്നു. അതിലുപരിയായി ഇവിടുത്തെ

ഹരിജൻ കോളനി നിവാസികൾക്കും ഏഴിമല ഭാഗത്തേക്ക് എളുപ്പത്തിൽ ബന്ധപ്പെടാൻ കഴിയുന്നു.

രാമന്തളി പ്രദേശത്തെ മുഖാരി/മുവാരി സമുദായ അംഗങ്ങൾക്ക്, അവരുടെ കഴക ക്ഷേത്രങ്ങളായ കുട്ടിക്കരക്കാവ്, കിഴക്കരക്കാവ് എന്നിവിടങ്ങളിലേക്ക് എളുപ്പത്തിൽ എത്താൻ കഴിയുന്നു.

ഇതിൽ രാമന്തളി പഞ്ചായത്തിൽ സ്ഥലം ഏറ്റെടുപ്പ് സാരമായി ആരെയും ബാധിക്കുന്നില്ല.പുഴയുടെ പടിഞ്ഞാറ് ഭാഗത്തുള്ള ഗ്രാമീണ റോഡിന്റെ വശത്തുള്ള സ്ഥലങ്ങളിൽ ഒരു ഭാഗം,അതായത് തെക്കു ഭാഗം പൂർണ്ണമായും കൈപ്പാട് പ്രദേശം ആണ്. എടത്തുരുത്തി ബണ്ട് കമ്മിറ്റി പ്രസിഡന്റിന്റെ പേരിലുള്ള സ്ഥലമാണത്.റോഡിന്റെ വടക്കു ഭാഗത്ത് ഖാദി ഉൽപ്പാദന കേന്ദ്രം. ക്രെസന്റ് ഹോളോബ്രിക്സ് ആൻഡ് സ്റ്റോൺ,പിന്നെ സ്വകാര്യ വ്യക്തികളുടെ സ്ഥലം,ഒരു ശുശ്രൂഷ എന്നിവ ആണ്.എന്നാൽ പുഴയുടെ കിഴക്ക് ഭാഗത്തു,അതായത് മൂലക്കീൽ ഭാഗത്ത് നിലവിലെ റോഡിന്റെ ഇരു ഭാഗത്തുമായി,ജനങ്ങൾ താമസിക്കുന്ന സ്ഥലങ്ങളാണ്.പ്രത്യേകിച്ചും റോഡിന്റെ തെക്കു ഭാഗത്ത്. ഈ ഭാഗത്തെ ജനങ്ങളും ഇവിടെ ഒരുപാലം ഉണ്ടായിക്കാണാൻ ഏറെക്കാലമായി ആഗ്രഹിച്ചു വരുന്നവരാണ്. ഈ പ്രദേശത്തിന്റെ സമഗ്രമായ വികസനത്തിന് ഈ പാലം ഗുണം ചെയ്യും. ഏറെക്കാലമായി പ്രതീക്ഷിച്ചിരിക്കുന്ന പാലം ആയതിനാൽ തന്നെ ജനങ്ങൾ സ്ഥലം ഏറ്റെടുപ്പ് പ്രതീക്ഷിച്ചിരിക്കുന്നവരാണ്.

- **Rationale for project including how the project fits the public purpose criteria listed in the act**

പാലക്കോട് പുഴയ്ക്കു കുറുകെ മുൻപുണ്ടായിരുന്ന മൂലക്കീൽ കടവിന്റെ സ്ഥലത്ത് ഒരു പാലം നിർമ്മിക്കുന്നതിനും അതിന്റെ അനുബന്ധ റോഡുകൾക്കുമായിട്ടാണല്ലോ, പുഴയുടെ ഇരുവശത്തുമായി വ്യത്യസ്ത വില്ലേജുകളിലും പഞ്ചായത്തുകളിലും നിയമസഭാ നിയോജകമണ്ഡലങ്ങളിലുമായി കിടക്കുന്ന സ്ഥലം ഏറ്റെടുക്കാൻ ഉദ്ദേശിക്കുന്നത്. 2010 വരെ ഇരുഭാഗത്തും ഉള്ള താമസക്കാർ, ഇരുഭാഗത്തും ഉള്ള പൊതുസ്ഥാപനങ്ങൾ,ആരാധനാലയങ്ങൾ എന്നിവയിലേക്ക്

പോകുന്നതിനായി ഉപയോഗിച്ചിരുന്നത് കടത്ത് വഞ്ചിയെ ആയിരുന്നു. എന്നാൽ അന്നത്തെ കടത്തുകാരൻ വാർധക്യസഹജമായ രോഗബാധയെത്തുടർന്നു ജോലി ചെയ്യാൻ വയ്യാത്ത അവസ്ഥ വന്നതിനെ തുടർന്ന് ഒരു പകരക്കാരനെ കണ്ടെത്താൻ കഴിയാതെ വന്ന സാഹചര്യത്തിൽ കടവ് നിന്ന് പോയി.

തുടർന്ന് ഏകദേശം ഒറ്റപ്പെട്ടു പോയ പ്രതീതി ഉണ്ടായിരുന്ന ഇവിടത്തുകാർ 10 കിലോമീറ്റർ ചുറ്റി,മുട്ടം-പാലക്കോട് പാലം വഴിയാണ് പരസ്പരം ബന്ധപ്പെട്ട് വന്നിരുന്നത്. നേരത്തെ വ്യക്തമാക്കിയത് പോലെ കുന്നരു,കാരന്താട്,രാമനളി ഭാഗങ്ങളിലേക്കും,തിരിച്ചു എരിപുരം, പഴയങ്ങാടി, മാടായിപ്പാറ, കുട്ടിക്കരക്കാവ്, കിഴക്കരക്കാവ് എന്നിവിടങ്ങളിലേക്കും പോകുന്നതിനായി ഒരു എളുപ്പമാർഗ്ഗമില്ലാതെ കഷ്ടപ്പെടുന്ന ജനങ്ങൾക്ക് ഏറെ ഉപകാരപ്രദമായിരിക്കും ഈ പാലം.

മൂലക്കീൽ,ചെമ്പനാൽ ഭാഗത്തെ സമഗ്ര വികസനത്തിനും , യാത്ര സൗകര്യം ഇല്ലാത്തതിനാൽ കുട്ടിക്കരക്കാവ്, കിഴക്കരക്കാവ് എന്നീ കഴക ക്ഷേത്രങ്ങളുടെ അവകാശികളായ മുഖാരി/മുവാരി സമൂഹത്തിനും, ചെമ്പനാൽ ഭാഗത്തെ ഹരിജൻ കോളനി പ്രദേശത്തെ സാധാരണക്കാർക്കും ഈ പാലം നിർമ്മാണം ഏറെ ഗുണകരമായിരിക്കും.

ഈ പദ്ധതിക്കായി ഭൂമി ഏറ്റെടുക്കുന്നതിനുള്ള അർത്ഥനാധികാരി KRFB മാനേജിങ് ഡയറക്ടർ ആണ്. സംസ്ഥാനത്തിന്റെ ഗതാഗത സൗകര്യ വികസനത്തിന് ആവശ്യമായ ഫണ്ട് നൽകിവരുന്ന ഈ ഏജൻസി സ്ഥാപിതമായത് 2001 ൽ ആണ്.സംസ്ഥാനത്തിന്റെ അടിസ്ഥാന സൗകര്യ വികസനത്തിനായി പ്രധാനപ്പെട്ട പങ്കു വഹിക്കുന്ന ഈ സ്ഥാപനത്തിന്റെ രൂപീകരണത്തിന് മുൻകൈയെടുത്തത് കേരള പൊതുമരാമത്തു വകുപ്പ് തന്നെ ആണ്. കേരള റോഡ് ഫണ്ട് ആക്റ്റിന്റെ കീഴിൽ സ്ഥാപിതമായ ഈ ബോർഡ് ബജറ്റ് ഇതര ഫണ്ട് ഉപയോഗിച്ചുള്ള റോഡ് അറ്റകുറ്റപ്പണിയും നവീകരണവും,മറ്റു അനുബന്ധ പശ്ചാത്തല സൗകര്യ വികസനം എന്നിവയുടെ പൊതുവായ മേൽനോട്ടവും നിർവഹണവും നടത്തുകയും ചെയ്യുന്നു.ഈ പദ്ധതിക്കായി ഫണ്ട് ലഭ്യമാക്കുന്നത് സർക്കാരിന്റെ തന്നെ സ്ഥാപനമായ KIIFB ആണ്. ഈ പദ്ധതി പൂർണ്ണമായും സർക്കാരിന്റേത് ആണ്.

ഇതിന്റെ ഗുണഭോക്താക്കൾ ഈ പദ്ധതി പ്രദേശത്തെ സാധാരണ പൊതുജനങ്ങളും ആണ്. അതിനാൽ തന്നെ ഇത് പൊതു ആവശ്യം തന്നെ ആണ്.

• Details of project size, location, capacity, output, production targets, costs,risks

ആദ്യ ഘട്ടത്തിൽ തുണുകളോട് കൂടിയ അടിത്തറ സ്ഥാപിക്കുന്നു.തുടർന്ന് സ്ഥലത്തിന്റെ പ്രത്യേകതയ്ക്ക് അനുസരിച്ചു പൈൽക്യാപ്,പിയർ ക്യാപ് എന്നിവയും സ്ഥാപിക്കുന്നു.പാലത്തിനു ആകെ 9 സ്റ്റാനുകളാണ് ഉണ്ടാകുക. മധ്യഭാഗത്ത് ബോണ്ടിങ് മാതൃകയിൽ 55.00 മീറ്റർ നീളത്തിൽ ഉള്ള 1 സ്റ്റാനും ഇരുഭാഗത്തും 26 മീറ്റർ നീളത്തിൽ ഉള്ള 4 സ്റ്റാനുകൾ വീതവും ഉണ്ടായിരിക്കും. മൊത്തം പാലത്തിന്റെ നീളം 263 മീറ്റർ ആണ്.അല്ലെമെന്റ് പ്ലാൻ,Longitudinal പ്രൊഫിൽ,ക്രോസ് സെക്ഷൻ, ലൊക്കേഷൻ മാപ് എന്നിവയെ അടിസ്ഥാനപ്പെടുത്തിയാണ് ഈ ഡിസൈൻ തയ്യാറാക്കിയിരിക്കുന്നത്. വാഹനങ്ങൾക്ക് സഞ്ചരിക്കുന്നതിനു 7.50 മീറ്റർ വീതിയിലുള്ള വീഥി , കാൽനടക്കാർക്ക് സഞ്ചരിക്കാൻ ആയി പാലത്തിന്റെ ഇരുഭാഗത്തും ഒന്നര മീറ്റർ വീതിയിൽ നടപ്പാതയും ഉണ്ടാകും.പാലത്തിന്റെ മൊത്തം വീതി 11 മീറ്റർ ആയിരിക്കുമെങ്കിലും ബോസ്പ്രിങ് ഭാഗത്ത് , അതായതു മധ്യഭാഗത്ത് 12 മീറ്റർ വീതിയും ഉണ്ടായിരിക്കും.

പാലത്തിന്റെ ഇരു ഭാഗത്തും സമീപന റോഡുകളും സർവീസ് റോഡുകളും ഉണ്ടായിരിക്കും . വെങ്ങര ഭാഗത്തു 65 മീറ്ററും കുന്നരു ഭാഗത്തു 457 മീറ്ററും സമീപന റോഡും,വെങ്ങര ഭാഗത്തു സർവീസ് റോഡ് 90 മീറ്ററും,കുന്നരു ഭാഗത്തു 149 മീറ്ററും ഉണ്ടായിരിക്കും. റോഡുകളുടെ സംരക്ഷണ ഭിത്തിയുടെ ഉയരം വെങ്ങര ഭാഗം 3.7 മീറ്ററും കുന്നരു ഭാഗത്തു 3.83 മീറ്ററും ആയിരിക്കും.

കൂടാതെ നേരത്തെ വ്യക്തമാക്കിയത് പോലെ ദേശീയ ജലപാതയിൽപ്പെടുന്ന പുഴയ്ക്കു കുറുകെ ആയതിനാൽ ഉൾനാടൻ ജലഗതാഗത വകുപ്പിന്റെ നിർദ്ദേശങ്ങൾ കണക്കിലെടുത്താണ്

പാലത്തിന്റെ ഉയരം നിജപ്പെടുത്തിയിരിക്കുന്നത്. ഈ പാലം നിർമ്മാണത്തിനും സമീപന റോഡുകൾക്കും സർവീസ് റോഡുകൾക്കുമായി പഴയ മുലക്കീൽ കടവ് ഉണ്ടായിരുന്ന സ്ഥലത്തായിട്ടാണ് രാമന്തളി,മാടായി വില്ലേജുകളിൽപ്പെടുന്ന കുന്നരു,വെങ്ങര ദേശങ്ങളിലെ വിവിധ സർവ്വേ നമ്പുകളിലെ സ്ഥലം ഏറ്റെടുക്കുന്ന ഈ പാലത്തിന്റെ കപ്പാസിറ്റി IRC 9-1972, IRC 102-1988 എന്നിവയിൽ വ്യക്തമാക്കപ്പെട്ട മാർഗ്ഗ നിർദ്ദേശങ്ങൾക്ക് അനുസൃതമായി നടത്തപ്പെട്ട വിവിധ സർവ്വേകൾക്കു അനുസൃതമായിരിക്കും.

നിർദ്ദിഷ്ട പാലം പൂർത്തിയാകുന്നതോടെ പയ്യന്നൂർ നിയമസഭാ നിയോജക മണ്ഡലത്തിൽപ്പെടുന്ന കുന്നരു എന്ന ഗ്രാമവും കല്യാശ്ശേരി നിയോജകമണ്ഡലത്തിൽപ്പെടുന്ന വെങ്ങര എന്ന ഗ്രാമവും തമ്മിൽ നേരിട്ട് ബന്ധപ്പെടാനും അതുവഴി ഈ മേഖലയുടെ സമഗ്ര വികസനത്തിനും വഴി തെളിക്കുന്നു.

ഈ ഒരു പദ്ധതിക്കായി മൊത്തം 2256 കോടി രൂപ വകയിരുത്തപ്പെട്ടിട്ടുണ്ട്. ഭൂമി ഏറ്റെടുക്കപ്പെടുന്നതിനായി 2.41 കോടി രൂപയും വകകൊള്ളിച്ചിട്ടുണ്ട്.

ഈ ഒരു പദ്ധതി നടപ്പിലാക്കപ്പെടുമ്പോൾ ഈ മേഖലയിൽ താമസിക്കുന്നവർക്ക് പല തരത്തിൽ ഉള്ള പ്രയാസങ്ങളും അനുഭവിക്കേണ്ടതായി വരും.നിർമ്മാണത്തിന് ആവശ്യമായ സാധന സാമഗ്രികളും കയറ്റി വരുന്ന ഭാര വാഹനങ്ങളുടെ നിരന്തരമായ യാത്ര, നിലവിലെ റോഡിനെ ബാധിക്കുന്നു.ഇവിടെ ഉള്ള താമസക്കാർക്കും കച്ചവടക്കാർക്കും ശബ്ദ ശല്യം, പൊടി ശല്യം, താൽക്കാലികമായി റോഡ് അടച്ചിടുമ്പോൾ സ്വന്തം വാഹനം ഉപയോഗിച്ചു യാത്ര ചെയ്യാൻ പറ്റാതിരിക്കുക എന്നീ പ്രയാസങ്ങൾ ഉണ്ടാകുമെങ്കിലും പണി ആരംഭിച്ചു കഴിഞ്ഞാൽ മൂന്നു മാസത്തിനുള്ളിൽ പൂർത്തിയാക്കാൻ സാധിക്കുമെന്നതിനാൽ നാട്ടുകാർക്ക് ഉണ്ടാകുന്ന പ്രയാസം താൽക്കാലികമായിരിക്കും.

● **Examination of Alternatives**

മൂലക്കീഴ് കടവ് പാലത്തിനും അനുബന്ധ റോഡുകൾക്കും സർവീസ് റോഡുകൾക്കുമായാണ് സ്ഥലം ഏറ്റെടുക്കാൻ പോകുന്നത്. രാമന്തളി വില്ലേജിലെ കുന്നരുവിനെയും, മാടായി വില്ലേജിലെ മൂലക്കീലിനെയും പരസ്പരം ബന്ധിപ്പിക്കുന്ന ഈ പാലത്തിന്റെ നിർമ്മിതിക്ക്, മുൻകാലത്ത് മൂലക്കീഴ് കടവ് ഉണ്ടായിരുന്ന സ്ഥലത്ത്, പാലക്കോട് പുഴയ്ക്കു ഇരുവശത്തും ഉള്ള, ഏറെ അനുയോജ്യമായ സ്ഥലമാണ് കണ്ടെത്തിയിരിക്കുന്നത്. കുന്നരു ഭാഗത്ത് സാരമായ നാശനഷ്ടങ്ങൾ ഒന്നും ഉണ്ടാകുന്നില്ല. എന്നാൽ മൂലക്കീഴ് ജനങ്ങൾ അധിവസിക്കുന്ന മേഖലയിൽ അൽപ്പ സ്വൽപ്പം നാശനഷ്ടങ്ങൾ ഉണ്ടാകാമെങ്കിലും ഏറെ അനുയോജ്യമെന്ന് വിവിധ സർവ്വേകളിൽ കണ്ടെത്തിയ സ്ഥലമാണ് ഏറ്റെടുക്കാൻ പോകുന്നത്. പകരം സ്ഥലം കണ്ടെത്തുക പ്രയാസമാണ്. മൂലക്കീഴ് ഭാഗത്തു അലൈമെന്റിൽ അൽപ്പ സ്വൽപ്പം വ്യതിയാനം വരുത്തിയാൽ ഏറെ അനുയോജ്യമായ ഭൂമി ആണ്.

● **Phases of project construction**

ബോസ്ട്രിങ് ആക്രമിയിൽ ഉള്ളതും മധ്യത്തിലുള്ളതുമായ 55 മീറ്റർ ഒരു സ്ലാബ്, ഇതിന്റെ ഇരുവശത്തുമായി 26 മീറ്റർ നീളത്തിലുള്ള നാലുവീതം (26*4+26*4=208+55) സ്ലാബ് അടക്കം 263 മീറ്റർ നീളത്തിലുള്ള പാലം ആണ് ഇവിടെ നിർമ്മിക്കപ്പെടുന്നത്.

- പാലത്തിന്റെ ഇരുഭാഗത്തും സർവ്വേ പോയിന്റുകൾ സ്ഥാപിക്കുന്നു.
- പാലത്തിന്റെയും സമീപന റോഡുകൾക്കായി ഏറ്റെടുക്കപ്പെടുന്ന സ്ഥലത്തിലെയും കെട്ടിടങ്ങളും മറ്റ് സസ്യജാലങ്ങളെയും ഇല്ലാതാക്കുക.
- കോൺക്രീറ്റ് പമ്പുകളും കോൺക്രീറ്റ് ബാച്ചിങ് പ്ലാന്റുകളും സ്ഥാപിക്കുക.

- കിണർ അടിത്തറ നിർമ്മാണ പ്രവർത്തികൾ ആരംഭിക്കുക
- കിണറുകളെ ഉറച്ച പ്രതലത്തിലേക്ക് താഴ്ത്തുക.
- കിണറിന്റെ നിർമ്മാണം പൂർത്തിയായ ശേഷം RCC സ്ളാബ് ഉപയോഗിച്ചു കിണറിന്റെ മുകൾ ഭാഗത്തു സ്ഥാപിക്കുക.
- ഇരുഭാഗത്തെ അതിരുകളിലും ബീമും സ്ലാബും സ്ഥാപിക്കുക.
- ഹാൻഡ് റെയിൽ, നടപ്പാതയിൽ സ്ലാബുകൾ, കേബിളുകളും, ഓവുചാലുകളും സ്ഥാപിക്കുക.
- നടപ്പാത പാളികൾ സ്ഥാപിക്കുക.
- പ്രോജക്ടിന്റെ അവസാനത്തിൽ ലാൻഡ് സ്കേപ്പിങ് സൈറ്റ് ശുചീകരണവും.

Core Design Features

ഈ ഒരു പാലവും അതിന്റെ സമീപന റോഡുകളും, സർവീസ് റോഡുകളും മാറ്റ് അനുബന്ധ വഴികളും അടങ്ങുന്ന ഡിസൈൻ തയ്യാറാക്കിയിരിക്കുന്നത് ഇന്ത്യൻ റോഡ് കോൺഗ്രസിന്റെയും, റോഡ് ഗതാഗത ദേശീയപാത മന്ത്രാലയത്തിന്റെയും, ഡിസൈൻ സ്റ്റാൻഡേർഡിനും അനുസൃതമായാണ്.

- തൊട്ടുമുകളിലായി phase of project construction എന്ന ഖണ്ഡികയിൽ, നിലവിൽ ഉള്ള DPR ന് അനുസൃതമായ സവിശേഷതകൾ വ്യക്തമാക്കിയിട്ടുണ്ട്. അത് താഴെ ഒരിക്കൽ കൂടി കാണിച്ചിരിക്കുന്നു.
 - പാലത്തിന്റെ ഇരുഭാഗത്തും സർവ്വേ പോയിന്റുകൾ സ്ഥാപിക്കുന്നു.
 - പാലത്തിന്റെയും സമീപന റോഡുകൾക്കായി ഏറ്റെടുക്കപ്പെടുന്ന സ്ഥലത്തിലെയും കെട്ടിടങ്ങളും മാറ്റ് സസ്യജാലങ്ങളെയും ഇല്ലാതാക്കുക.
 - കോൺക്രീറ്റ് പമ്പുകളും കോൺക്രീറ്റ് ബാച്ചിങ് പ്ലാന്റുകളും സ്ഥാപിക്കുക.
 - കിണർ അടിത്തറ നിർമ്മാണ പ്രവർത്തികൾ ആരംഭിക്കുക
 - കിണറുകളെ ഉറച്ച പ്രതലത്തിലേക്ക് താഴ്ത്തുക.

- കിണറിന്റെ നിർമ്മാണം പൂർത്തിയായ ശേഷം RCC സ്കാബ് ഉപയോഗിച്ചു കിണറിന്റെ മുകൾ ഭാഗത്തു സ്ഥാപിക്കുക.
- ഇരുഭാഗത്തെ അതിരുകളിലും ഭീമും സ്ലാബും സ്ഥാപിക്കുക.
- ഹാൻഡ് റെയിൽ, നടപ്പാതയിൽ സ്ലാബുകൾ, കേബിളുകളും, ഓവുചാലുകളും സ്ഥാപിക്കുക.
- നടപ്പാത പാളികൾ സ്ഥാപിക്കുക.
- പ്രോജക്ടിന്റെ അവസാനത്തിൽ ലാൻഡ് സ്കേപ്പിങ് സൈറ്റ് ശുചീകരണവും.

• **Need of accilary Infrastructural facilities**

മൂലക്കീഴ് കടവിൽ പാലം നിർമ്മിക്കുന്ന സമയത്ത് അനുബന്ധ സൗകര്യങ്ങൾ പ്രത്യേകമായി ഒരുക്കേണ്ടതില്ല. ഇവിടെ നിലവിൽ പാലമോ കടത്തോ ഇല്ല. അതിനാൽ തന്നെ ഇരുഭാഗത്തേയും ആൾക്കാർ ഇതിലൂടെ പരസ്പരം ബന്ധപ്പെടുന്നില്ല.

എന്നാൽ മാടായി ഗ്രാമപഞ്ചായത്തിന്റെ ഭാഗമായ മൂലക്കീഴ് പ്രദേശത്തെ ജനതയ്ക്ക് പഴയങ്ങാടി ടൗണുമായും റെയിൽവേ സ്റ്റേഷനുമായും, മറ്റ് സർക്കാർ ഓഫീസ് എന്നിവയുമായി ബന്ധപ്പെടാനുള്ള സൗകര്യം ഉണ്ടാവണം. നിർമ്മിക്കാൻ ആവശ്യമായ സാധന സാമഗ്രികൾ കൊണ്ടുവരുന്ന വാഹന ബാഹുല്യം കാരണം റോഡ് ബ്ലോക്ക് ചെയ്യുമ്പോൾ ഉണ്ടാകാൻ ഇടയുള്ള പ്രയാസങ്ങൾ ദൂരീകരിക്കേണ്ടതാണ്.

Details of social impact assessment/Environment impact assessment if already conducted and an technical feasibility reports

ഇല്ല.

Applicable law and policies

പൊതു ആവശ്യത്തിനായി ഭൂമി ഏറ്റെടുക്കുമ്പോൾ, പ്രയാസം അനുഭവിക്കാൻ ഇടയുള്ള ഭൂഉടമകൾക്കും, വീടുവെച്ചു താമസിക്കുന്നവർക്കും, തൊഴിൽ അവസരങ്ങൾ നഷ്ടപ്പെടുന്നവർക്കും (കടയുടമകൾ അവിടുത്തെ തൊഴിലാളികൾ) ന്യായമായ

നഷ്ടപരിഹാരത്തിനും സുതാര്യതയ്ക്കും പുനരധിവാസത്തിനും പുനഃസ്ഥാപനത്തിനും ഉള്ള നിയമങ്ങളും പോളിസികളും താഴെ കാണിച്ചിരിക്കുന്നു. വരുമാന നഷ്ടം, തൊഴിൽ നഷ്ടം, ജീവനോപാധികൾക്കും പരിസ്ഥിതിക്കും സ്ഥാപനങ്ങൾക്കും ഉണ്ടാകുന്ന ആഘാതങ്ങൾ എന്നിവയും സംബന്ധിച്ചുമാണ് ഈ നിയമം

- RFCTLARR Act 2013
- RFCTLARR Rules (Kerala) 2015
- RTI Act 2005
- G O (MS) NO 485/2015/RD dtd 23/9/15
- G O (MS) NO 448/2017/RD dtd 29/12/17

Team composition approach, methodology and schedule of the Social Impact Assessment

പച്ചന്നൂർ താലൂക്കിലെ മൂലക്കീഴ് കടവ് പാലം നിർമ്മിക്കുന്നതിന് ഇരുവശത്തും സമീപന റോഡുകളും സർവീസ് റോഡുകളും നിർമ്മിക്കുന്നതിന് കണ്ണൂർ ജില്ലയിലെ പച്ചന്നൂർ താലൂക്കിലെ മാടായി അംശം വെങ്ങര ദേശത്തിലെ റീസ.13, 11/2, 6/6, 6/7, 6/5, 6/6, 6/2C, 11/1, 7/1, 9/7A, 9/7B, 102 A എന്നീ സർവ്വേ നമ്പറുകളിലെ 0.4206 ഹെക്ടർ ഭൂമിയും രാമന്തളി വില്ലേജിലെ കുന്നരു ദേശത്തിലെ റീസ. 236/4, 236/3, 236/2, 236/5, 127/9, 127/11, 127/12, 127/13, 127/14, എന്നീ സർവ്വേ നമ്പറുകളിൽപ്പെടുന്ന 0.5334 ഹെക്ടർ അടക്കം 0.956 ഹെക്ടർ ഭൂമി) ഏറ്റെടുക്കുന്നത് സംബന്ധിച്ച് സാമൂഹ്യ ആഘാത പഠനം നടത്തുന്നതിന് കണ്ണൂർ ജില്ലാ കളക്ടറുടെ 18.03.2014 ലെ DCKNR /1051/2023-C3 നമ്പർ നടപടി ക്രമപ്രകാരം ചുമതല നൽകപ്പെട്ടിരിക്കുന്നത് കയ്റോസ് കണ്ണൂരിനാണ്. ഇത് സംബന്ധിച്ച ഔദ്യോഗിക വിജ്ഞാപനം 22.03.2024 ലെ 1108 നമ്പർ അസാധാരണ ഗസറ്റിൽ പ്രസിദ്ധപ്പെടുത്തുകയും ചെയ്തിട്ടുണ്ട്.

List of all team members

ക്രമ നമ്പർ	പേര്	പദവി	വിദ്യാഭ്യാസ യോഗ്യത
1	ഫാ. ജോർജ് മാത്യു	ചെയർമാൻ	BSc Psychology

	Ph:9447793430		
2	ഫാ. ഷൈജു പീറ്റർ ph: 9400371739	അംഗം	MSW sociologist
3	ശ്രീ കെ.വി.ചന്ദ്രൻ ph: 9846871777	അംഗം	BA (Eco) MA (His)
4	ശ്രീമതി ജെസ്സി റെജി ph: 9947584887	അംഗം	BA (Mal) DCA (ഡി.ടി.പി.ഓപ്പറേറ്റർ)

Discription and rational for the method

പയ്യന്നൂർ താലൂക്കിലെ മൂലക്കീൽ കടവ് പാലം നിർമ്മിക്കുന്നതിന് ഇരുവശത്തും സമീപന റോഡുകളും സർവീസ് റോഡുകളും നിർമ്മിക്കുന്നതിന് കണ്ണൂർ ജില്ലയിലെ പയ്യന്നൂർ താലൂക്കിലെ മാടായി അംശം വെങ്ങര ദേശത്തിലെ റീസ.13, 11/2, 6/6, 6/7, 6/5, 6/6, 6/2C, 11/1, 7/1, 9/7A, 9/7B, 102 A എന്നീ സർവ്വേ നമ്പറുകളിലെ 0.4206 ഹെക്ടർ ഭൂമിയും രാമന്തളി വില്ലേജിലെ കുന്നരു ദേശത്തിലെ റീസ. 236/4, 236/3, 236/2, 236/5, 127/9, 127/11, 127/12, 127/13, 127/14, എന്നീ സർവ്വേ നമ്പറുകളിൽപ്പെടുന്ന 0.5334 ഹെക്ടർ അടക്കം 0.956 ഹെക്ടർ ഭൂമി) ഏറ്റെടുക്കുന്നത്.മാടായി പഞ്ചായത്തിലെ ഒന്നാം വാർഡ് മെമ്പർ ശ്രീമതി. അനിത , മാടായി വില്ലേജ് ഓഫീസിലെ ശ്രീ. ശ്രീജിത്ത്, പ്രാദേശിക സന്നദ്ധപ്രവർത്തകർ എന്നിവരും രാമന്തളി പഞ്ചായത്ത് പ്രസിഡണ്ടും വാർഡ് മെമ്പറുമായ , ശ്രീമതി.ഷൈമ,വില്ലേജ് ഓഫീസർ ശ്രീ.മനോജ്,വില്ലേജ് അസിസ്റ്റന്റ് ശ്രീ.സതീശൻ ,പൊതുപ്രവർത്തകർ എന്നിവരും ഉണ്ടായിരുന്നു. ഇരുഭാഗത്തേയും സ്ഥാപനങ്ങൾ , അവിടത്തെ ജീവനക്കാർ, വീടുകൾ , താമസക്കാർ എന്നിവരുമായും തല്ലര കക്ഷികളുമായും വിശദമായ ചർച്ചകൾ നടത്തിയിരുന്നു. ഭൂഉടമകളുടെയും, സ്ഥാപന മേധാവികളുടെയും, ജീവനക്കാരുടെയും, മറ്റ് തത്പര കക്ഷികളുടെയും കൂടുതൽ നിർദ്ദേശങ്ങളും അഭിപ്രായങ്ങളും പൊതുകേൾക്കൽ യോഗത്തിൽ വച്ച് കേൾക്കുകയും കൂടുതൽ വ്യക്തത വരുത്തുകയും ചെയ്തു .

Sampling methodology used.

ഇവിടെ ഈ പദ്ധതിക്കായി ഭൂമി ഏറ്റെടുക്കപ്പെടുന്നത് മാടായി വില്ലേജിലെ വെങ്ങര ദേശത്തിലെ 12 സർവ്വേ നമ്പറുകളിലേയും രാമനളി വില്ലേജ് കുന്നരു ദേശത്തിലെ 9 സർവ്വേ നമ്പറുകളിലും പെടുന്ന സ്ഥലമാണ്. ഇവിടെ പാലക്കോട് പുഴയുടെ കിഴക്ക് ഭാഗത്ത് അതായത് മാടായി വില്ലേജിലെ വെങ്ങര ദേശത്ത് സാധാരണക്കാർ താമസിക്കുന്ന പ്രദേശമാണ്.

അതിനാൽ തന്നെ 2 കുടുംബങ്ങൾ താമസിച്ചുവരുന്ന വീടിനെ നേരിട്ട് ബാധിക്കുന്നു.

കുന്നരു ദേശത്തിലെ സ്ഥലം ഏറ്റെടുപ്പ് ഒരു കെട്ടിടത്തെയും നേരിട്ട് ബാധിക്കുന്നില്ല. ഈ പ്രദേശത്ത് ആരും താമസിക്കുന്നില്ല. ഗവണ്മെന്റ് ആയുർവേദ ആശുപത്രി അടക്കമുള്ള സ്ഥാപനങ്ങളുടെ അലപം സ്ഥലമാണ് നഷ്ടപ്പെടുന്നത്. അതിനാൽ തന്നെ Stake holders analysis , Beneficiary assessment എന്നീ ടൂളുകളും ഉപയോഗിച്ചിരുന്നു.

Over view of information- data sources used

നേരത്തെ വ്യക്തമാക്കിയ ടൂളുകൾ ഉപയോഗിച്ച ഭൂവുടമകളുമായും സ്ഥലത്തെ താമസക്കാരുമായും ആയുർവേദ ആശുപത്രി , ഖാദി കേന്ദ്രം, ക്രസൻ്റ് ഹോളോബ്രിക്സ് ആൻഡ് സ്റ്റോൺ എന്നീ സ്ഥാപനങ്ങളിലെ ജീവനക്കാരുമായും മറ്റു തല്പരകക്ഷികളുമായും വിശദ ചർച്ചകൾ നടത്തിയാണ് വിവര ശേഖരണം നടത്തിയത്. ഗ്രമപഞ്ചായത്ത് പ്രസിഡണ്ടുമാർ ബന്ധപ്പെട്ട പഞ്ചായത്ത് അംഗങ്ങൾ,റെവന്യൂ ഡിപ്പാർട്ട്മെൻ്റ് ഉദ്യോഗസ്ഥർ, KRFB യിൽ നിന്നും ലഭിച്ച DPR എന്നിവയിൽ നിന്നും ആവശ്യമായ വിവരങ്ങൾ ശേഖരിക്കാനും സാധിച്ചിരുന്നു.

Schedule of consultans with key stake holders and brief description of public hearings conducted

സ്ഥലം ഏറ്റെടുപ്പ് പ്രത്യക്ഷമായും പരോക്ഷമായും ബാധിക്കുന്നവരിൽ കുറെയേറെ പേരെ സ്ഥലം സന്ദർശിക്കുന്ന സമയത്ത് കാണാൻ

സാധിച്ചിരുന്നു എന്നാൽ കുറച്ചു പേരെ നേരിട്ട് കാണാനോ അവരുടെ പ്രശ്നങ്ങളും പ്രയാസങ്ങളും മനസ്സിലാക്കാനോ സാധിച്ചിട്ടില്ല അതിനാൽ തന്നെ നിയമത്തിലും ചട്ടത്തിലും അനുശാസിക്കുന്ന രീതിയിൽ ഒരു പൊതു കേൾക്കൽ യോഗം മുലക്കീൽ കോമേഡ് വായനശാല ഹാളിൽ 29.06.2024 ശനിയാഴ്ച രാവിലെ 11 മണിക്ക് നടത്തി . ഈ അറിയിപ്പ് എല്ലാ ഭൂവുടമകൾക്കും രജിസ്റ്റേർഡ് പോസ്റ്റായും,ജില്ലാ കളക്ടർ കണ്ണൂർ,കെ ആർ എഫ് ബി എക്സിക്യൂട്ടീവ് എഞ്ചിനീയർ (പി എം യു) , സ്പെഷ്യൽ തഹൽദാർ (IA) ,കിഫബി കണ്ണൂർ , രാമന്തളി , മാടായി ഗ്രാമ പഞ്ചായത്ത് പ്രസിഡണ്ട്മാർ, ബന്ധപ്പെട്ട വാർഡ് മെമ്പർമാർ എന്നിവർക്കും അയച്ചിരുന്നു . പൊതു അവകാശവാദ യോഗത്തിൽ ഉയർന്നുവന്ന ഭൂവുടമകളുടെയും തല്പരകക്ഷികളുടെയും നിർദ്ദേശങ്ങൾ അർത്ഥനാധികാരിയായ കെ ആർ എഫ് ബി യ്ക്ക് അയച്ചുകൊടുത്ത് ലഭിച്ച അഭിപ്രായങ്ങൾ സമാഹരിച്ച് താഴെ കാണിച്ചിരിക്കുന്നു.

29/06/2024 ന് കോമേഡ് മുലക്കീൽ വായനശാലയിൽ നടന്ന പൊതു കേൾക്കൽ യോഗത്തിൽ ശ്രീജിത്ത് പി .വി മുതൽ നീരജ കെ വരെ 30 പേർ പങ്കെടുത്തു യോഗത്തിൽ സംബന്ധിച്ചവരെ സ്വാഗതം ചെയ്യുകൊണ്ട് സാമൂഹ്യ ആഘാത പഠന യൂണിറ്റ് അംഗം ശ്രീ കെ വി ചന്ദ്രൻ, പൊതു അവകാശവാദ യോഗത്തിന്റെ പ്രാധാന്യത്തെ കുറിച്ചും, അതിന്റെ പ്രാധാന്യത്തെ കുറിച്ചു വിശദമായി പ്രതിപാദിച്ചു. യോഗം ഔപചാരികമായി ഉദ്ഘാടനം ചെയ്യുന്നതിനായി രാമന്തളി ഗ്രാമപഞ്ചായത്ത് പ്രസിഡന്റ് ശ്രീമതി ഷൈമ വി യെ ക്ഷണിച്ചു. ഉദ്ഘാടനം നിർവഹിച്ചു കൊണ്ട്, ഈ പാലനിർമ്മാണവുമായി ബന്ധപ്പെട്ട് കഴിഞ്ഞ കുറെ വർഷങ്ങളായി നടന്നു വന്ന പരിശ്രമങ്ങളെ കുറിച്ചും, ഭൂമി ഏറ്റെടുക്കലിന്റെ പ്രാധാന്യത്തെ കുറിച്ചും വിശദീകരിച്ച് ഭൂവുടമകളുടെയും മറ്റ് തല്പരകക്ഷികളുടെയും സഹകരണം അഭ്യർത്ഥിച്ചു .തുടർന്ന് മാടായി ഗ്രാമപഞ്ചായത്ത് അംഗം ശ്രീമതി അനിത കെ ആശംസകൾ നേർന്ന് സംസാരിച്ചു. ഭൂവുടമകളോട് അവരുടെ പ്രശ്നങ്ങളും പ്രയാസങ്ങളും അവതരിപ്പിക്കാൻ അഭ്യർത്ഥിച്ചു.

1. വേണുഗോപാലൻ ചെമ്പ്ളിങ്ങാൻ & കുഞ്ഞിപ്പാറു ചെമ്പ്ളിങ്ങാൻ

എനിക്കും അമ്മയ്ക്കും റോഡിന്റെ ഇരുവശത്തുമായി സ്ഥലം ഉണ്ട്. ഇതിൽ 'അമ്മ മുതൽ പേരുടെ പറമ്പിൽ ജലസേചനത്തിന് ഉപയോഗിക്കുന്ന ശുദ്ധജല സ്രോതസ്സായ കിണർ ഉണ്ട്. ഇത് ഏറ്റെടുക്കപ്പെട്ടാൽ പകരം ശുദ്ധജലം ലഭിക്കുന്ന കിണർ നിർമ്മിച്ചു തരുമോ.

അർത്ഥനാധികാരിയുടെ മറുപടി

ഏറ്റെടുക്കുന്ന കിണറിന് പൂർണ്ണമായും RFCTLARR ആക്ട് 2013 ചട്ടങ്ങൾ പാലിച്ച് കൊണ്ട് അർഹമായ നഷ്ട പരിഹാരത്തുക ലഭിക്കുന്നതായിരിക്കും.

2. ഒ വി നാരായണി (L) ക്ക് വേണ്ടി മകൾ ഓമനയുടെ ഭർത്താവ് രാജൻ.

റോഡിനോട് ചേർന്ന് കിടക്കുന്ന സ്ഥലമാണ്. അതിൽ, ഇപ്പോൾ ആൾ താമസമില്ലാത്ത വീടും ഉണ്ട്. ഈ സ്ഥലം ഏറ്റെടുത്ത് കഴിഞ്ഞാൽ, ബാക്കി വരുന്ന സ്ഥലത്ത്, പഴയ വീട് പൊളിച്ച് പുതിയ ഒരു വീട് എടുക്കുന്നതിന്, നിലവിലെ കെട്ടിട നിർമ്മാണ ചട്ടത്തിൽ ഇളവ് ലഭ്യമാക്കി തരുവാൻ പഞ്ചായത്ത് അനുമതി ഉണ്ടാകണം.

അർത്ഥനാധികാരിയുടെ മറുപടി

കെട്ടിട നിർമ്മാണ ചട്ടങ്ങളിൽ ഇളവ് നൽകാനുള്ള അനുമതി അതാത് തദ്ദേശ സ്വയംഭരണ സ്ഥാപനങ്ങളിൽ നിന്ന് മാത്രമേ ലഭ്യമാവുകയുള്ളൂ.

3. ശേഖരൻ ((പ്രസിഡന്റ് കുന്നരു എടത്തൂർത്തി കൈപ്പാട് ബണ്ട് കമ്മിറ്റി)

രാമന്തളി ഭാഗത്ത് ഏറ്റെടുക്കപ്പെടുന്ന സ്ഥലത്തിൽ ഭൂരിഭാഗവും കൈപ്പാട് ബണ്ട് കമ്മിറ്റിയുടെ കൈവശമാണ്. ഇത് കടവിലേക്കുള്ള റോഡിന്റെ തെക്കു ഭാഗമാണ്. വടക്കുഭാഗത്ത് കൈപ്പാട് കൃഷി ഭൂമിയാണ്. കൃഷി സ്ഥലത്ത് ഉപ്പു വെള്ളം കയറുന്നത് നിയന്ത്രിക്കാനായി ബണ്ട് കമ്മിറ്റി വക ഒരു ക്രോസ്സ്ബാർ നിർമ്മിച്ചിരുന്നു. പാലത്തിന്റെ സമീപന റോഡ് ഉയരുമ്പോൾ മറു ഭാഗത്ത് അതായത് കൃഷി ഭൂമിയിൽ വെള്ളത്തിന്റെ നില ഉയരാൻ സാധ്യതയുണ്ട്.അതിനാൽ ഉപ്പ് വെള്ളം കയറുന്നത് തടയാനായി പുതിയ ബ്രിഡ്ജ് കം ക്രോസ്സ്ബാർ നിർമ്മിക്കണം.

അർത്ഥനാധികാരിയുടെ മറുപടി

ഉപ്പുവെള്ളം കയറുന്നത് തടയുന്നതിനായി നിലവിലുള്ള ക്രോസ്സ്ബാർ സംവിധാനം അതേപടി പുനർനിർമ്മിക്കുന്നതിനുള്ള നടപടികൾ സ്വീകരിക്കുന്നതാണ്.

4. ശ്രീജിത്ത് പി വി (പയ്യന്നൂർ ഖാദി സെന്റർ പ്രതിനിധി)

ഇത് ഖാദി സെന്ററിന്റെ ഒരു ഉല്ലാഭന കേന്ദ്രമാണ്. ഇവിടെ 20 തൊഴിലാളികൾ ജോലി ചെയ്യുന്നു. കെട്ടിടത്തിനോ, തൊഴിലിനോ പ്രയാസം ഉണ്ടാകരുത്. ഖാദി കേന്ദ്രത്തിന്റെ സ്ഥലം സംബന്ധിച്ച് തീരുമാനമെടുക്കാൻ ഖാദി ബോർഡ്, തിരുവനന്തപുരത്തിന് മാത്രമേ അധികാരമുള്ളൂ.

അർത്ഥനാധികാരിയുടെ മറുപടി

ഖാദി സെന്ററിന്റെ കെട്ടിടത്തിലേക്കുള്ള പ്രവേശനത്തിന് തടസ്സമില്ലാത്ത രീതിയിലാണ് അനുബന്ധ റോഡ് നിർമ്മാണം നടത്താൻ തീരുമാനിച്ചിരിക്കുന്നത്.

5. കെ പി ശോണിമക്ക് വേണ്ടി 'അമ്മ കമലാക്ഷി

ഇപ്പോൾ തന്നെ ഞങ്ങൾ താമസിക്കുന്ന സ്ഥലത്തിന് ചുറ്റുപാടും വെള്ളമാണ്. പുതിയ സമീപന റോഡും മറ്റ് നിർമ്മിതികളും നടക്കുമ്പോൾ വീട്ടിൽ നിന്ന് പുറത്തിറങ്ങാൻ സാധിക്കാത്ത അവസ്ഥ ഉണ്ടാകും.വീടിനോട് ചേർന്നാണ് മാർക്ക് ചെയ്തിരിക്കുന്നത്. അതിനാൽ ഇവിടെ തുടർന്ന് താമസിക്കാൻ പ്രയാസമാണ്. അതിനാൽ എന്റെ സ്ഥലം (അതായത് 12 സെന്റ്) മുഴുവനായി ഏറ്റെടുത്ത് പുനരധിവാസ സൗകര്യം ഏർപ്പെടുത്തി തരണം .

അർത്ഥനാധികാരിയുടെ മറുപടി

ഭൂമി പൂർണ്ണമായി ഏറ്റെടുക്കുന്നതിന് വേണ്ടിയുള്ള അപേക്ഷ ജില്ലാ കളക്ടർ/എൽ.എ തഹസീൽദാർക്ക് സമർപ്പിക്കുക.

6. ടി പി മുസ്തഫ ഹാജി (സ്ഥലം ഉടമ)

പാലവും അതിനനുബന്ധമായി സമീപന റോഡ് വരുമെന്ന് അറിയുന്നത് കൊണ്ട് 2 മീറ്റർ മാറിയാണ് മതിൽ കെട്ടിയിരിക്കുന്നത്. സ്ഥലം വിട്ടുനൽകാൻ തയ്യാറാണ്. സ്ഥലത്തിന്റെ വിലക്ക് പുറമെ മതിൽ പൊളിച്ചു പുതുക്കിക്കൊടുക്കാനുള്ള സഹായം നൽകണം.

അർത്ഥനാധികാരിയുടെ മറുപടി

ഏറ്റെടുക്കുന്ന മതിലിന് പൂർണ്ണമായും RFCTLARR ആക്ട് 2013 ചട്ടങ്ങൾ പാലിച്ചുകൊണ്ട് അർഹമായ നഷ്ടപരിഹാരത്തുക ലഭിക്കുന്നതായിരിക്കും.

7. കെ പി മോഹനൻ (സ്ഥലം ഉടമ)

ഈ പാലം നിർമ്മിതിയുമായി ബന്ധപ്പെട്ട് ഏറ്റവും പ്രയാസം അനുഭവിക്കേണ്ടിവരുന്ന വ്യക്തിയാണ് ഞാൻ. 2010 ഓടെയാണ് പാലം നിർമ്മാണത്തിന്റെ ആവശ്യം ഉയർന്നുവന്നത്. ആദ്യഘട്ടത്തിൽ 8 മീറ്റർ വീതിയും 100 മീറ്റർ നീളവുമുള്ള റോഡായിരുന്നു നിബന്ധന. അന്നത്തെ മാർക്ക് എന്റെ വീട് വരെ മാത്രമായിരുന്നു. അന്ന് പാലം നിർമ്മാണത്തിന് സ്ഥലം വിട്ടുകൊടുക്കുന്നവർക്ക് നഷ്ടപരിഹാരം നൽകാനായി ധനസമാഹാരണം നടത്താൻ ഒരു കമ്മിറ്റി ഉണ്ടാക്കി. 2013ലാണ് ഞാൻ വീട് നിർമ്മിച്ചത്. സമീപന റോഡിന്റെ ഉയരം അനുമാനിച്ച്, ആനുപാതികമായി തറ ഉയർത്തിയാണ് നിർമ്മിച്ചത്. ജീവിതകാലത്തെ സ്വപ്നമായ വീട്, മുഴുവൻ സമ്പാദ്യവും ഉപയോഗിച്ചാണ് നിർമ്മിച്ചത്. സ്ഥലം വിട്ടുകൊടുക്കുന്നില്ല എന്ന രീതിയിൽ എനിക്കെതിരെ വ്യാപക പ്രചരണം നടത്തപ്പെട്ടു. സഹകരണ സ്ഥാപനത്തിൽ നിന്ന് ഈ വർഷം വിരമിക്കുന്ന എനിക്ക്, ജീവിക്കാൻ പോലും പ്രയാസം ഉണ്ടാവുമെന്നിരിക്കെ ഒരു പുതിയ വീട് എടുക്കാൻ കഴിയില്ല. എനിക്ക് ആകെ ഉള്ളത് 7 സെന്റ് ഭൂമി മാത്രമാണ്. കൂടുതൽ ഭൂമി ഉള്ളവർക്ക് സ്ഥലം വിട്ടുകൊടുത്താൽ ബാക്കിയാവുന്നതിന് മൂല്യവർദ്ധനവ് ഉണ്ടാകുന്നു. എനിക്ക് ആ ആനുകൂല്യം ലഭിക്കില്ല. 3 സെന്റോളം സ്ഥലം ഏറ്റെടുക്കപ്പെട്ടു കഴിഞ്ഞാൽ ബാക്കിയാവുന്ന 4 സെന്റ് സ്ഥലത്തു ഒരു വീട് എടുക്കാൻ കഴിയില്ല. അതിനാൽ എന്റെ വീടിന്റെ മദ്ധ്യഭാഗത്ത് കൂടി മാർക്ക് ചെയ്യപ്പെട്ട സാഹചര്യത്തിൽ ഏറ്റെടുത്ത് കഴിഞ്ഞ് ബാക്കിയുള്ള സ്ഥലം കൂടി ഏറ്റെടുത്ത്, എനിക്ക് പ്രത്യേക പുനരധിവാസ പാക്കേജ് അനുവദിച്ചുതരണം. ഇവിടെ നിന്ന് കിട്ടുന്ന നഷ്ടപരിഹാരം കൊണ്ട് വീട് എടുക്കാനാവശ്യമായ സ്ഥലം വാങ്ങാനും സാമാന്യം ഭേദപ്പെട്ട വീട് നിർമ്മിക്കാനും ഉതകുന്ന നഷ്ടപരിഹാരം ലഭിക്കണം.

അർത്ഥനാധികാരിയുടെ മറുപടി

ഭൂമി പൂർണ്ണമായി ഏറ്റെടുക്കുന്നതിന് വേണ്ടിയും പ്രേത്യേക പുനരധിവാസ പാക്കേജ് അനുവദിച്ചു തരുവാനുമുള്ള അപേക്ഷ ജില്ലാ കളക്ടർ/എൽ.എ തഹസിൽദാർക്ക് സമർപ്പിക്കുക.

8. ശിവദാസൻ പിലാക്കൽ (ഉടമ)

ഞാൻ ഒരു മത്സ്യത്തൊഴിലാളി ആണ്. പാലത്തിനുവേണ്ടി നിശ്ചയിക്കപ്പെട്ട സ്ഥലത്താണ് എന്റെ കുറ്റിവലയുള്ളത് (Fixed Engine) ഈ നമ്പറിൽ 12 വലകളുടെ ലൈസൻസ് മൊത്തമായി ഉണ്ട്. ഈ വല ഉപയോഗിച്ചുള്ള മത്സ്യബന്ധനമാണ് ജീവിതമാർഗ്ഗം. ജോലിക്ക് തടസം ഉണ്ടാവരുത്. പാലം നിർമ്മിക്കുമ്പോൾ പുഴയിലേക്ക് ബണ്ട് കെട്ടി (തടയണ പോലെ) നിർമ്മിക്കുന്നത് കാണാറുണ്ട്. അങ്ങനെ ചെയ്യുമ്പോൾ പുഴയിലെ നീരൊഴുക്ക് തടസപ്പെടുകയും കുറ്റിവല ഉപയോഗിച്ചുള്ള മത്സ്യബന്ധനം സാധ്യമല്ലാതാവുകയും ചെയ്യും. അതിനാൽ ബണ്ട് കെട്ടി നീരൊഴുക്ക് തടയുന്ന രീതിയിലുള്ള നിർമ്മിതി അവലംബിക്കരുത്.

അർത്ഥനാധികാരിയുടെ മറുപടി

പാലത്തിന്റെ ഡിസൈനിനു അനുബന്ധമായ നിർമ്മാണ രീതി മാത്രമേ അവലംബിക്കാൻ സാധിക്കുകയുള്ളൂ. എന്നിരുന്നാലും പുഴയുടെ നീരൊഴുക്ക് പൂർണ്ണമായും തടസ്സപ്പെടുത്തുന്ന രീതിയിലുള്ള നിർമ്മാണം നടത്തുന്നതല്ല

9. ദേർമാൽ സന്തോഷ്

സ്ഥലം വിട്ടുനൽകാൻ തയ്യാറാണ്.ന്യായമായ നഷ്ടപരിഹാരം ലഭിക്കണം. എന്റെ മതിൽ പുനർനിർമ്മിക്കാൻ ധനസഹായം അനുവദിക്കണം.

അർത്ഥനാധികാരിയുടെ മറുപടി

ഏറ്റെടുക്കുന്ന മതിലിന് പൂർണ്ണമായും RFCTLARR ആക്ട് 2013 ചട്ടങ്ങൾ പാലിച്ച് കൊണ്ട് അർഹമായ നഷ്ടപരിഹാര തുക ലഭിക്കുന്നതായിരിക്കും.

10. വനജ പോളക്ക് വേണ്ടി ഭർത്താവ് ബാലകൃഷ്ണൻ

നിലവിൽ എന്റെ പഠനത്തിൽ ഒരു ഇലക്ട്രിക് പോസ്റ്റാണ്. പഠനത്തിന്റെ അതിരിൽ മതിലുമുണ്ട്. മതിൽ പുനർനിർമ്മിക്കാനുള്ള ധനസഹായം ലഭിക്കണം. ഇപ്പോഴുള്ള ഇലക്ട്രിക് പോസ്റ്റ് മാറ്റി സ്ഥാപിക്കുമ്പോൾ അതിന്റെ സ്റ്റേ വയർ എന്റെ ഗോഡൗണിലേക്കുള്ള പോക്കു വരവിനെ പ്രതികൂലമായി ബാധിക്കും. പഠനത്തിലെ തേങ്ങയും മറ്റും സൂക്ഷിക്കുന്ന ഗോഡൗണാണ്. അതിനാൽ സ്റ്റേ വയർ ഒഴിവാക്കി പുതിയ സാങ്കേതിക വിദ്യ അനുസരിച്ച് പോസ്റ്റ് സ്ഥാപിക്കാവുന്നതാണ്. എനിക്ക് പ്രയാസം ഉണ്ടാകരുത്.

അർത്ഥനാധികാരിയുടെ മറുപടി

ഇലക്ട്രിക് പോസ്റ്റ് മാറ്റി സ്ഥാപിക്കുന്നതുമായി ബന്ധപ്പെട്ട അപേക്ഷ കെ. എസ്. ഇ. ബി ഓഫീസിൽ സമർപ്പിക്കേണ്ടതാണ്.

11. കെ പി പവനൻ & കെ വി രമേശൻ

ഞങ്ങൾ സഹോദരന്മാരുടെ മതിലുകൾ കൂടി നഷ്ടപ്പെടുന്നുണ്ട്. അത് പുനർനിർമ്മിക്കാനുള്ള ധനസഹായം ലഭിക്കണം.

അർത്ഥനാധികാരിയുടെ മറുപടി

ഏറ്റെടുക്കുന്ന മതിലിന് പൂർണ്ണമായും RFCTLARR ആക്ട് 2013 ചട്ടങ്ങൾ പാലിച്ച് കൊണ്ട് അർഹമായ നഷ്ടപരിഹാര തുക ലഭിക്കുന്നതായിരിക്കും.

12. എം ബാബു (ഉടമ)

ഇപ്പോൾ തന്നെ വീടിന്റെ മുൻ ഭാഗത്ത് വെള്ളം കെട്ടിനിൽക്കുന്നുണ്ട്.റോഡും സർവീസ് റോഡും വരുമ്പോൾ ഇത് ഗുരുതരമായ പ്രയാസം സൃഷ്ടിക്കും. അതിനാൽ വെള്ളം ഒഴുക്കിവിടുന്നതിന് ഡ്രെയിനേജ് വേണം.

അർത്ഥനാധികാരിയുടെ മറുപടി

വെള്ളം കെട്ടി ഒഴിവാക്കുന്നതിന് വേണ്ടി ഡ്രെയിനേജിനോട് കൂടിയ റോഡ് ആണ് വിഭാവനം ചെയ്തിട്ടുള്ളത്.

13. കെ പി നാരായണൻ (L) വേണ്ടി മകൻ സന്തോഷ്

റോഡ് ആരംഭിക്കുന്ന സ്ഥലത്തു (കടവിന്റെ പടിഞ്ഞാറ് വശം പുഴയോട് ചേർന്ന്) ചെരിച്ചാണ് മാർക്ക് ചെയ്തിരിക്കുന്നത്.അവിടെ അല്പം സ്ഥലം ബാക്കിയാവും.ഇത് തീർത്തും ഉപയോഗശൂന്യവുമാകും . അതിനാൽ ആ സ്ഥലം കൂടി ഏറ്റെടുക്കണം. സമീപന റോഡ് ഉയരുമ്പോൾ എന്റെ പറമ്പിലേക്ക് പ്രവേശിക്കാൻ പ്രയാസം ഉണ്ടാകും. ഇത് പരിഹരിക്കട്ടെ.

അർത്ഥനാധികാരിയുടെ മറുപടി

ഭൂമി പൂർണ്ണമായി ഏറ്റെടുക്കുന്നതിന് വേണ്ടി ഉള്ള അപേക്ഷ ജില്ലാ കളക്ടർ/എൽ.എ തഹസിൽദാർക്ക് സമർപ്പിക്കുക. സമീപത്തെ പറമ്പുകളിലേക്ക് പ്രവേശനത്തിനായി സർവീസ് റോഡുകൾ നിർമ്മിക്കുന്നതായിരിക്കും.

14. സോക്കർ ക്ലബിന് വേണ്ടി ഇ. രാജൻ

ഏറെ പണം ചെലവഴിച്ചാണ് സോക്കർ ക്ലബ് ഒരു ഫുട്ബോൾ ഗ്രൗണ്ട് ഒരുക്കിയിരുന്നത്. ഈ പ്രദേശത്തുകാരായ യുവാക്കളുടെ കായികശേഷി മെച്ചപ്പെടുത്തുക എന്ന ലക്ഷ്യത്തോടെ ,യുവാക്കളുടെ ഏറെ കാലത്തെ പ്രയത്നഫലമാണ് ഈ ഗ്രൗണ്ട് . മാർക്ക് രേഖപ്പെടുത്തിയതിൽ നിന്നും അല്പം വ്യത്യാസം വരുത്തിയാൽ ഗ്രൗണ്ടിനെ ബാധിക്കാതിരിക്കും .ഇതിന് ഒരു പരിഹാരം വേണം .

അർത്ഥനാധികാരിയുടെ മറുപടി

നിലവിലെ സാഹചര്യത്തിൽ അലൈൻമെന്റ് മാറ്റം പരിഗണിക്കാൻ നിർവ്വാഹമില്ല.

15 .കൊയക്കീൽ രാഘവൻ (സന്നദ്ധ പ്രവർത്തകൻ)

മൂലക്കീൽ പാലത്തിന്റെ ആദ്യകാല പ്രവർത്തനം തൊട്ട് ഇന്നുവരെയുള്ള കാര്യങ്ങൾ ചെറിയ സമയത്തിൽ വിശദീകരിച്ചു

16 .ടി വി ചന്ദ്രൻ (സന്നദ്ധ പ്രവർത്തകനും കോമ്രേഡ് വായനശാല പ്രതിനിധിയും)

മൂന്നാം തവണത്തെ സ്ഥലം ഏറ്റെടുക്കൽ നടപടിയാണ് ഇപ്പോൾ നടക്കുന്നത്. നിർമ്മാണ സമയത്ത് നീരൊഴുക്ക് തടസപ്പെടുന്ന രീതിയിൽ മണ്ണിട്ടു ബണ്ട്കെട്ടി നിർമ്മാണം നടത്തരുത് . റോഡിന്റെ ഇരുവശത്തും വെള്ളം സുഗമമായി ഒഴുകിക്കളയാൻ ഉപകരിക്കുന്ന ഓവുചാലുകൾ വേണം . കോമേഡ് ക്ലബ്ബിന്റെ മുൻഭാഗം പൂർണ്ണമായും ഇല്ലാതാകും . അതിനാൽ കെട്ടിടം പൊളിക്കേണ്ടി വരും . ഇതിന്റെ അടുത്ത് തന്നെ ഞങ്ങൾക്ക് സ്ഥലം ഉണ്ട്.അതിനാൽ പൊളിച്ചു മാറ്റി എടുക്കാൻ പ്രേത്യേക പാക്കേജ് അനുവദിക്കണം.ഏറെ പ്രതിസന്ധികളിലൂടെയാണ് ഈ പാലനിർമ്മാണ പ്രവർത്തനം നടക്കുന്നത്.അതിനാൽ തന്നെ പ്രശ്നങ്ങൾ പരിഹരിച്ച് എത്രയും പെട്ടെന്ന് തന്നെ മുന്നോട്ട് പോകണം .

അർത്ഥനാധികാരിയുടെ മറുപടി

വെള്ളക്കെട്ട് ഒഴിവാക്കുന്നതിന് വേണ്ടി ഡ്രൈനേജിനോട് കൂടിയുള്ള റോഡ് ആണ് വിഭാവനം ചെയ്തിട്ടുള്ളത് .പ്രേത്യേക പാക്കേജ് അനുവദിച്ച് തരുവാനുമുള്ള അപേക്ഷ ജില്ലാ കളക്ടർ/എൽ.എ തഹസിൽദാർക്ക് സമർപ്പിക്കേണ്ടതാണ്.

16. രാകേഷ് പി ആർ(അസിസ്റ്റന്റ്. എഞ്ചിനീയർ KRFB,PMU,Kannur)

സാങ്കേതികമായി ഉയർന്നു വന്ന സംശയങ്ങൾക്കും ചോദ്യങ്ങൾക്കും തൃപ്തികരമായി മറുപടി നൽകി.

കയ്റോസ് സ്റ്റാഫ് അംഗം ശ്രീമതി ജിൻസി സി എച്ച് നന്ദി പ്രകാശിപ്പിച്ചു .

യോഗം 2.30 ന് അവസാനിച്ചു.

കെ വിചന്ദ്രൻ

(ഒപ്പ്)

(മെമ്പർ

-പഠന-

യൂണിറ്റ്)

Land assessment

Describe with the help of maps information from land inventory and primary sources.

ഏറ്റെടുക്കാൻ ഉദ്ദേശിക്കുന്ന ഭൂമിയുടെ വിവരം-

മാടായി അംശം-വെങ്ങര ദേശം

ക്രമ നമ്പർ	സർവ്വേ നമ്പർ	വിസ്തീർണ്ണം
1	13, 11/2, 6/6, 6/7, 6/5, 6/4, 6/2C, 11/1, 7/1, 9/7A, 9/7B, 10/2A	0.4206 H

രാമനളി അംശം കുന്നരു ദേശം

ക്രമ നമ്പർ	സർവ്വേ നമ്പർ	വിസ്തീർണ്ണം
2	236/4, 236/3, 236/2, 236/5, 127/9, 127/11, 127/12, 127/13, 127/14	0.5334 H

ആകെ - 0.954 ഹെക്ടർ

ഇതിൽ സ്വകാര്യ വ്യക്തികളുടേതല്ലാത്തതും മൂലക്കീൽ റോഡിന്റെ ഭാഗവും, സർക്കാർ സ്ഥാപനങ്ങളുടെയും ഭാഗം കൂടി ഉൾപ്പെടുന്ന സ്ഥലമാണ്.

Entire area of impacts under the influence of the project. (not limited to land area for acquisition)

ഇവിടെ ഈ ഒരു പദ്ധതിക്കായി പുഴയുടെ ഇരുവശത്തുമായി രണ്ട് വ്യത്യസ്ത വില്ലേജുകളിലെ 0.954 H സ്ഥലമാണ് ഏറ്റെടുക്കപ്പെടുന്നത്. പൊതുവെ സ്ഥലം ഏറ്റെടുക്കപ്പെടുമ്പോൾ പദ്ധതിയുടെ സ്വാധീനത്തിൽ വരുന്ന മൊത്തം പ്രദേശത്തെ കൂടാതെ അതിനേക്കാൾ ആഘാതം ഉണ്ടാകുന്നത് സ്ഥലത്തോടൊപ്പം വർഷങ്ങളായി താമസിച്ചു വരുന്ന വീട് നഷ്ടപ്പെടുന്നവരുടെ പ്രയാസമാണ്. മാടായി വില്ലേജിന്റെ ഭാഗത്തു പൊതു സ്ഥാപനമായ കോമ്രേഡ് മൂലക്കീൽ എന്ന സാംസ്കാരിക സ്ഥാപനത്തെ ഭാഗികമായി

ബാധിക്കുന്നുണ്ട്.കൂടാതെ കെ.പി മോഹനൻ,സഹോദരി കെ പി ശോണിമ എന്നിവരുടെ വീടുകളെ ബാധിക്കുന്നു. രാമന്തളി വില്ലേജിലെ സ്ഥലത്ത്, ആയുർവേദ ആശുപത്രി തൊട്ടു പഴയ മൂലക്കീൽ കടവ് വരെ ഉള്ള മണ്ണ് റോഡിൻറെ ഇരുഭാഗവുമാണ്. റോഡിൻറെ തെക്കു ഭാഗത്ത് ആയുർവേദ ആശുപത്രിയുടെയും സോക്കർ ക്ലബ്ബിൻറെ ഗ്രൗണ്ടിൻറെ ഭാഗവുമാണ്. വടക്കു ഭാഗത്ത് ക്രൈസെന്റ് ഹോളോബ്രിക്സ് ആൻഡ് സ്റ്റോൺ , ഖാദി കേന്ദ്രം എന്നിവയുടെ സ്ഥലത്തിൻറെ അല്പഭാഗവുമാണ്. ജൈവ വൈവിധ്യത്തെയോ അപൂർവ്വ സസ്യജാലത്തെയോ ജീവികളെയോ ബാധിക്കുന്നില്ല.അതുപോലെ തന്നെ ദേശീയോദ്യാനമോ ചരിത്ര സ്മാരകങ്ങളോ ഏറ്റെടുക്കപ്പെടുന്ന സ്ഥലത്ത് ഇല്ല .

Total land required for the project

മൂലക്കീൽ കടവ് പാലം നിർമ്മിക്കുന്നതുമായി ബന്ധപ്പെട്ട് സമീപന റോഡുകളും സർവീസ് റോഡുകൾക്കുമായി രാമന്തളി കുന്നരു ദേശത്തിൽപ്പെട്ട 0.5334 H സ്ഥലവും മാടായി വില്ലേജിലെ വെങ്ങര ദേശത്തിൽപ്പെട്ട 0.4206 H സ്ഥലവും അടക്കം 0.954 ഹെക്ടർ സ്ഥലം ആണ് ഏറ്റെടുക്കപ്പെടുന്നത്.

Present use of any public,utilized land in the vicinity of the project area

ഇല്ല

Land (if any) already purchased alienated, leased or acquired, and the intended use for each plot of land required for the project

ഈ ഒരു പദ്ധതിക്കായി ഇതിനു മുൻപ് ഭൂമി ഏറ്റെടുക്കപ്പെട്ടിരുന്നില്ല . നേരത്തെ വ്യക്തമാക്കിയത് പോലെ പാലത്തിനോട് അനുബന്ധമായി സമീപന റോഡുകളും സർവീസ് റോഡുകളും നിർമ്മിക്കുന്നതിനായി രാമന്തളി വില്ലേജിൽ കുന്നരു ദേശത്തിലെ ഒൻപതു സർവ്വേ നമ്പറുകളിൽപ്പെടുന്ന 0.5334 H സ്ഥലം പാലക്കോട് പുഴയുടെ പടിഞ്ഞാറ് വശത്തും മാടായി വില്ലേജിലെ വെങ്ങര ദേശത്തിലെ പന്ത്രണ്ട് സർവ്വേ നമ്പറുകളിൽപ്പെടുന്ന 0.4206 ഹെക്ടർ സ്ഥലം പുഴയുടെ കിഴക്കു ഭാഗത്തും ആണ്.

Nature, present use and classification of land and if agricultural land, irrigation Size of holding, ownership patterns, land distribution and number of residential houses

നേരത്തെ വ്യക്തമാക്കിയത് പോലെ ഏറ്റെടുക്കപ്പെടുന്ന ഭൂമി പാലക്കാട് പുഴയുടെ ഭാഗമായി പഴയ മൂലക്കീൽ കടവ് ഉണ്ടായിരുന്ന സ്ഥലത്തിന്റെ ഇരുകരയിലുമാണെന്നു വ്യക്തമാക്കിയിരുന്നല്ലോ. ഇതിൽ പുഴയുടെ പടിഞ്ഞാറ്,അതായത് രാമനളി വില്ലേജിലെ കുന്നരു ദേശത്തിൽപ്പെടുന്ന സ്ഥലം,ആയുർവേദ ആശുപത്രി മുതൽ കടവ് വരെയുള്ള മണ്ണ് റോഡിന്റെ ഇരു ഭാഗത്തുമാണ്. റോഡിന്റെ തെക്കു ഭാഗം മൂന്നു ഉടമകളുടെ കൈവശം ആണ്. ഇതിൽ ആയുർവേദ ആശുപത്രിയുടെ ഭാഗം,സോക്കർ ക്ലബ്ബിന്റെ ഗ്രൗണ്ടിന്റെ ഭാഗം,കുന്നരു എടത്തുരുത്തി കൈപ്പാട് കമ്മറ്റി പ്രസിഡന്റിന്റെ പേരിൽ ഉള്ള സ്ഥലവും ആണ്.ഇതിൽ ആദ്യത്തെ രണ്ടും നിലം ആയിട്ടാണ്.മൂന്നാമത്തേത് കൈപ്പാട് പ്രദേശവും ആണ്.റോഡിന്റെ വടക്കു ഭാഗത്ത് ക്രൈസെന്റ് ഹോളോബ്രിക്സ് ആൻഡ് സ്റ്റോൺ ഫാക്ടറി,ഒഴിഞ്ഞ പറമ്പ്,പഴയ ഒരു കാറ്റിൽ പൗണ്ട്,ഒഴിഞ്ഞ രണ്ടു പറമ്പുകൾ,ഖാദി ഗ്രാമ വ്യവസായ ബോർഡിന്റെ ഉല്പാദനകേന്ദ്രം, ശ്യാശാന ഭൂമി, ഒരു പറമ്പു എന്നിവയാണ്.ഇതൊക്കെ കൂടി ഒൻപത് സർവ്വേ നമ്പറിലെ 0.5334 H ഭൂമിയാണ്

പുഴയുടെ കിഴക്കു ഭാഗം ജനങ്ങൾ താമസിക്കുന്ന പ്രദേശം ആണ്. കടവ് മുതൽ വെങ്ങര റെയിൽവേ ഗേറ്റ് വരെയുള്ള റോഡിന്റെ തുടക്കത്തിൽ, ഇരുവശത്തും ആയാണ് ഈ സ്ഥലം സ്ഥിതി ചെയ്യുന്നത്. റോഡിന്റെ തെക്കു ഭാഗം പുഴയോട് ചേർന്ന് കിടക്കുന്ന ഒരു ചരൽ റോഡിന്റെ ഭാഗം, നാല് പറമ്പുകൾ തുടർന്ന് രണ്ടു വീടുകൾ, വീണ്ടും നാല് ഒഴിഞ്ഞ പറമ്പുകൾ,ഒരു വീട്,ഒഴിഞ്ഞ പറമ്പ്,ഒരു വായനശാല,ഒഴിഞ്ഞ പറമ്പ് ഇവയാണ് ഉള്ളത്.

റോഡിന്റെ വടക്കു ഭാഗത്ത് പുഴയോരം മുതൽ,റോഡിന്റെ അൽപ്പ ഭാഗം,പിന്നീട് ഒൻപത് പേരുടെ പറമ്പിന്റെ ഭാഗം ആണ്. ഈ ഭാഗത്ത് സ്വകാര്യ വ്യക്തികളുടെ സ്ഥലം ഏറ്റെടുക്കപ്പെടാൻ ഉണ്ടെങ്കിലും ആരുടെയും വീടിനെ നേരിട്ട് ബാധിക്കുന്നില്ല.

കുന്നരു ഭാഗത്തുള്ള ഭൂമിയിൽ കടവ് മുതൽ പാലക്കാട് വരെയുള്ള ചെമ്മണ്ണ് റോഡിന്റെ തെക്കു ഭാഗത്ത് (ഇടത് ഭാഗം) മൂന്നു പ്ലോട്ടുകളിൽ ഒന്ന് ബണ്ട് കമ്മിറ്റി പ്രസിഡന്റിന്റെ പേരിലും സോക്കർ ക്ലബ്ബിന്റെ പേരിലും,

ഗവ:ആയുർവേദ ആശുപത്രിയുടെയും (രാമന്തളി ഗ്രാമപഞ്ചായത്തിന്റെ) പേരിലുള്ള സ്ഥലം ആണ്. അതായത് സ്വകാര്യ വ്യക്തികളുടെ സ്ഥലം അല്ല. ഇതിൽ ബണ്ട് കമ്മിറ്റിയുടെ സ്ഥലം ചെമ്മീൻ കുഷിക്കും ചെമ്മീൻ വാറ്റിനുമായി ഉപയോഗിക്കുന്നു.സോക്കർ ക്ലബ്ബിന്റെ ഗ്രൗണ്ട് ഫുട് ബോൾ കളിക്കും ഉപയോഗിക്കുന്നു.ബണ്ട് കമ്മിറ്റി സ്ഥലം ചതുപ്പാണ് ബാക്കി നിലം/പറമ്പുമാണ്. ഇവയൊന്നും കുഷിയോഗ്യമല്ല. ഈ ഭൂമി നാമമാത്ര ചെറുകിട ഭൂമികൾ ആണ്.ഇതിൽ മീഡിയം വിഭാഗത്തിൽ ഉള്ളത് ബണ്ട് കമ്മിറ്റിയുടെ മാത്രം ആണ് .

റോഡിന്റെ വടക്ക് ഭാഗത്ത്(വലത് ഭാഗം)സ്വകാര്യ വ്യക്തികളുടെ ഭൂമിയും ഖാദി ഗ്രാമ വ്യവസായ ബോർഡിന്റെയും, ശ്യാശാന ഭൂമിയും, കാറ്റിൽപൗണ്ട് എന്നിവ ഒഴിച്ച് ബാക്കി സ്വകാര്യ വ്യക്തികളുടെയും ഭൂമി ആണ്.ഇപ്പോൾ പാലക്കോട് റോഡിനു ചേർന്ന് കിടക്കുന്ന സ്ഥലത്ത് ഒരു ഹോളോബ്രിക്സ് ഫാക്ടറി പ്രവർത്തിക്കുന്നു.ഖാദി ബോർഡിന്റെ ഉടമസ്ഥതയിൽ ഉള്ള സ്ഥലത്ത് ഖാദി ഉൽപ്പാദന കേന്ദ്രവും പ്രവർത്തിക്കുന്നുണ്ട്.ബാക്കി ഭൂമിയെല്ലാം വെറുതെ ഇട്ടിരിക്കുന്ന പറമ്പുകൾ ആണ്. ഇത് കുഷി ഭൂമി അല്ല. ഒറ്റപ്പെട്ട തെങ്ങുകൾ ആണ് ഉള്ളത്.നാമമാത്ര,ചെറുകിട ഭൂമി ആണ്. നേരത്തെ വ്യക്തമാക്കിയത് പോലെ സമൂഹ ഉടമസ്ഥതയിലും സ്വകാര്യ ഉടമസ്ഥതയിലും സർക്കാർ ഉടമസ്ഥതയിലും പെടുന്ന ഭൂമി ആണ്.ഉടമകളുടെ കയ്യിൽ പരിധിയിൽ കുറഞ്ഞ ഭൂമി മാത്രം ആണ് ഉള്ളത്. ഇവിടെ ആൾക്കാർ താമസിക്കുന്ന വീടുകളില്ല.

എന്നാൽ പുഴയുടെ കിഴക്കു ഭാഗത്ത്, അതായത് മാടായി വില്ലേജിലെ വെങ്ങര ദേശത്ത്,മൂലക്കീൽ കടവ് മുതൽ റെയിൽവേ ഗേറ്റ് വരെയുള്ള റോഡിന്റെ തുടക്കത്തിൽ ഇരുഭാഗങ്ങളിലുമായി ഏകദേശം 50 മീറ്റർ സ്ഥലത്തുള്ള സ്വകാര്യവ്യക്തികളുടെ സ്ഥലം ആണ് ഏറ്റെടുക്കപ്പെടുന്നത്. ഇതിൽ വ്യത്യസ്തമായുള്ളത് കോമ്രേഡ് മൂലക്കീൽ എന്ന വായനശാല സ്ഥലമാണ്. ഈ സ്ഥലം മുഴുവൻ തുണ്ട് തുണ്ടായി കിടക്കുന്ന പുരയിടം/പറമ്പാണ് നിലവിൽ വീടുകളും പറമ്പും ഒഴിഞ്ഞു കിടക്കുന്ന തെങ്ങിൻതോപ്പുകളുമാണ് ഇത് പൊതുവെ, തെങ്ങിൻ തോപ്പുകളാണെങ്കിലും, ഒരു കുഷിഭൂമിയായി കണക്കിലാക്കേണ്ടതില്ല. ഇവിടെയുള്ള ഭൂമി എല്ലാം തന്നെ നാമമാത്ര ചെറുകിട, ഉടമസ്ഥതയിലുള്ളവയാണ്. റോഡിന്റെ തെക്ക് ഭാഗത്ത് 14 ഉടമകളുടെയും, വടക്കു ഭാഗത്ത് 9 ഉടമകളുടെയും സ്ഥലമാണ്. ഏറ്റെടുക്കപ്പെടുന്ന സ്ഥലത്ത്

മൂന്നു വീടുകളുണ്ടെങ്കിലും ഒരു വീടിനെ സാരമായും, രണ്ടാമതൊന്നിനെ ഭാഗികമായും ബാധിക്കുന്നു,മൂന്നാമത്തെ വീടിന്റെ മതിലും മുറ്റവും ഇല്ലാതാകുന്നു.

രാമന്തളി വില്ലേജ്		കുന്നരു ദേശം
ക്രമനമ്പർ	ഉടമസ്ഥന്റെ പേര്	സ്വഭാവം
1	സെക്രട്ടറി,രാമന്തളി ഗ്രാമപഞ്ചായത്ത്	പറമ്പ്
2	പ്രസിഡന്റ്,സോക്കർ ക്ലബ്	നിലം
3	പ്രസിഡന്റ് കുന്നരു എടത്തുരുത്തി കൈപ്പാട് ബണ്ട് കമ്മിറ്റി	ചതുപ്പ്
4	കൈപ്പാട് കമ്മിറ്റി	
5	മുഹമ്മദ് ഹാജി	പറമ്പ്
6	മോഹനൻ എന്ന ലക്ഷ്മണൻ	പറമ്പ്
7	സെക്രട്ടറി, രാമന്തളി ഗ്രാമപഞ്ചായത്ത്	പറമ്പ്
8	പഞ്ചായത്ത് സെക്രട്ടറി	പറമ്പ്
9	ഖാദി ഗ്രാമവ്യവസായ ബോർഡ്	പറമ്പ്
10	പഞ്ചായത്ത് സെക്രട്ടറി	പറമ്പ്
11	കെ.പി നാരായണൻ	പറമ്പ്

ആകെ വിസ്തീർണ്ണം 0.5334 ഹെക്ടർ

മാടായി വില്ലേജ്		വെങ്ങര ദേശം
1	വി വി ഇസ്മായിൽ	പറമ്പ്
2	പി. ശിവദാസൻ	“
3	സി വേണുഗോപാലൻ	“
4	കെ.വി രമേശൻ	“
5	സി കുഞ്ഞിപ്പാറു	“
6	കെ പി മോഹനൻ	“
7	കെ പി ശോണിമ	“
8	എം മുരളീകൃഷ്ണൻ	“
9	കെ വി രാജീവൻ	“
10	ഷിനോജ് കുമാർ	“
11	കെ വി പവനൻ	“
12	കെ വി കുഞ്ഞിരാമൻ	“
13	ഡി കുഞ്ഞിരാമൻ	“
14	കോമേഡ് പ്രസിഡന്റ് മൂലക്കീൽ	“

15	പനക്കട ബാലകൃഷ്ണൻ	“
16	ഡി സന്തോഷ്	“

ആകെ വിസ്തീർണ്ണം 0.4206 ഹെക്ടർ

Land prices and recent changes in ownership, transfer and use of lands over the last 3 years

മൂലക്കീൽ ഭാഗത്ത് ഒരു സെന്റ് ഭൂമിക്ക് 1.10 മുതൽ 1.30 ലക്ഷം വരെ വിലയുള്ളതായി അറിയാൻ കഴിഞ്ഞു. അതേസമയം കുന്നരു ഭാഗത്ത് സെന്റിന് 60000/- മുതൽ 80000/- രൂപ വരെ വിലയുണ്ട്. വെങ്ങര ഭാഗത്ത് ശ്രീ വി വി ഇസ്മയിലിന്റെ സ്ഥലത്തിൽ ചെറിയൊരു ഭാഗം ശ്രീ ജോയിയുടെ മകനായ ശ്രീ ബിജു എൻ നു ഒരു വർഷം മുന്നേ വിൽപ്പന നടത്തിയതായി അറിയാൻ സാധിച്ചു.

Estimation and enumeration(where required) of affected families and assets

Estimation of families

ഏറ്റെടുക്കാൻ ഉദ്ദേശിക്കുന്നത് നേരത്തെ സൂചിപ്പിച്ചത് പോലെ പാലക്കോട് പുഴയുടെ കിഴക്കു , പടിഞ്ഞാറു ഭാഗങ്ങളിലാണ്. അതായതു മാടായി അംശം വെങ്ങര ദേശം മൂലക്കീൽ ,രാമന്തളി അംശം കുന്നരു ദേശത്തുമാണ്.

മൂലക്കീൽ ഭാഗത്താണ് സ്ഥലം ഏറ്റെടുപ്പ് നേരിട്ട് കുടുംബങ്ങളെ ബാധിക്കുന്നത്

ക്രമ നമ്പർ	പേര്	സ്ഥലം	
1	കെ പി മോഹനൻ	മൂലക്കീൽ	വീടിനെ പൂർണ്ണമായും ബാധിക്കുന്നു
2	കെ പി ശോണിമ	“	വീടിനെ ഭാഗികമായി ബാധിക്കുന്നു
3	കെ വി പവനൻ	“	വീട്ടുമതിൽ പൂർണ്ണമായും ഇല്ലാതാകുന്നു
4	പ്രസിഡന്റ്, കോമ്രേഡ് മൂലക്കീൽ	“	ഇരുനില കെട്ടിടത്തിന്റെ സൺഷേഡിനെ വരെ സാരമായി ബാധിക്കുന്നു

കുന്നരു ഭാഗത്ത് ആരെയും നേരിട്ട് ബാധിക്കുന്നില്ല. എന്നാലും കുന്നരു ആയുർവേദ ആശുപത്രിയുടെയും ഹോളോബ്രിക്സ് ഫാക്ടറിയുടെയും മതിൽ ഇല്ലാതാകുന്നു.

Families which depends upon common property resources which will be affected due to acquisition of land for their livelihood

ഇല്ല

Family of scheduled tribes and other traditional forest dwellers who have lost any of their forest rights.

ഇല്ല

Families which have been assigned land by the state government or the central government under any of its schemes and such land is under acquisition

ഇല്ല

Families which have been residing on any land in the urban areas for preceeding 3 years or more prior to the acquisition of the land

ഇല്ല

Families which are indirectly impacted by the project (not affected directly by the acquisition of own land)

ഇവിടെ ഭൂമി ഏറ്റെടുക്കൽ ബാധിക്കുന്നത് പ്രത്യക്ഷമായി തന്നെയാണ്. പരോക്ഷമായി ആരെയും പ്രേത്യേകം ബാധിക്കുന്നില്ല.

b.Inventory of productive assets and significant lands

1	വി വി ഇസ്മായിൽ	ഇത് മൂലക്കീൽ-റെയിൽവേ ഗേറ്റ് റോഡിൻറെ

		തുടക്കത്തിൽ തെക്കു ഭാഗം. ഇന്ധായിൽ ഈ സ്ഥലം സമീപകാലത്തു നരിക്കോടൻ ബിജുവിന് വിൽപ്പന നടത്തിയിട്ടുണ്ട്. നിലവിലെ പുഴക്കരയോട് ചേർന്നുള്ള മണ്ണിട്ട റോഡിന്റെ കിഴക്കു ഭാഗം - രണ്ട് തെങ്ങു ഉണ്ട്
2	പിലാക്കൽ ശിവദാസൻ	പറമ്പിന്റെ ഭാഗം രണ്ട് തെങ്ങു ഉണ്ട്
3	കെ വി രമേശൻ	ഈ പറമ്പിൽ ഒരു മാവ്, എട്ട് വലിയ തെങ്ങു, എട്ട് ചെറിയ തെങ്ങു , MDI UMK NO 110-ELECTRIC POST
4	സി കുഞ്ഞിപ്പാവു	ഈ ഒഴിഞ്ഞ പറമ്പിൽ 107 NO ELECTRIC POST ഉപയോഗ ശൂന്യമായ ഒരു പൊതു ടാപ്പ് ,13 തെങ്ങു , P W D യുടെ ഒരു ബോർഡ്
5	കെ പി മോഹനൻ	ഇദ്ദേഹത്തിന്റെ വീടിന്റെ മധ്യഭാഗത്ത് കൂടിയാണ് അടയാളപ്പെടുത്തിയിരിക്കുന്നത്. കൂടാതെ 3 കമുക് ,1 തെങ്ങു ഇവയും, വീടിന്റെ മതിലും ഇല്ലാതാകുന്നു.
6	കെ പി ശോണിമ	1 ½ Mtr ഉയരവും 10 mtr നീളവും ഉള്ള മതിൽ, വീടിന്റെ ഉള്ളിലേക്കു കയറുന്ന സ്റ്റേപ്പിൽ ആണ് മാർക്ക് ചെയ്തിരിക്കുന്നത് ,5 മാവ്, 6 തെങ്ങു
7	എം മുരളീകൃഷ്ണൻ	ഈ പറമ്പിൽ മൂന്നു തെങ്ങു , ഒരു കശുമാവ്
8	എം ബാബു	മൂന്നു തെങ്ങു ഒരു മാവ്
9	ഷിനോജ് കുമാർ	ഇദ്ദേഹത്തിന്റെ വീട്ടിലേക്ക് ഉള്ള വഴിയുടെ ഭാഗം. ഒരു തെങ്ങു
10	കെ വി രമേശൻ	ഒന്നര മീറ്റർ ഉയരവും അഞ്ചു മീറ്റർ നീളവും ഉള്ള വലുതും ചെറുതുമായ ഗേറ്റുകൾ . ഒരു തെങ്ങു
11	കെ വി പവനൻ	1 3/4 മീറ്റർ ഉയരവും മീറ്റർ നീളവും ഉള്ള മതിൽ, വീട്ടുപറമ്പിന്റെ മുൻഭാഗം . ഒരു

		കുന്തിരിക്ക മരം , ഫാൻസി കമുക് , വാഴ കുട്ടം , സപ്പോട്ട , 5 തെങ്ങ്
12	സി കുഞ്ഞിപ്പാവു	ഒഴിഞ്ഞ പറമ്പ് , നാല് തെങ്ങ് , രണ്ട് ചെറുതെങ്ങ് , നാല് തേക്ക്
13	പ്രസിഡൻ്റ് കോമ്രേഡ് മുലക്കീൽ	ഇരുനില കെട്ടിടത്തിന്റേ മുന്നിലെ ചുമരില് സമാന്തരമായാണ് അടയാളം. അതിനാൽ ഗ്രൗണ്ട് ഫ്ലോറിന്റേ സൺഷേഡിന്റേയും ഒന്നാം നിലയുടെ ഭിത്തിയേയും സൺഷേഡിനെയും ബാധിക്കും, ഒരു തെങ്ങ്
14	പി ബാലകൃഷ്ണൻ	വീട്ടുപറമ്പ്, ഒരു മീറ്റർ ഉയരവും ഇരുപത് മീറ്റർ നീളവും ഉള്ള മതിൽ, ഒരു ഗേറ്റ്, അഞ്ച് തെങ്ങ് , 98-10നമ്പർ പോസ്റ്റ്
15	ചെബ്ബിങ്ങാൻ വേണു	ഒഴിഞ്ഞ പറമ്പ്, ആറ് വലിയ തെങ്ങ്, രണ്ട് ചെറിയ തെങ്ങ്, PWD യുടെ MDR ബോർഡുണ്ട് .
16	കെ പി രമേശൻ	ഒഴിഞ്ഞ പറമ്പ്, അഞ്ച് വലിയ തെങ്ങ്, രണ്ട് ചെറു തെങ്ങ്
17	ചെബ്ബിങ്ങാൻ കുഞ്ഞിപ്പാവു	നാൽപ്പതു സെ.മീറ്റർ ഉയരം, പതിനഞ്ചു മീറ്റർ ഉയരമുള്ള മതിൽ, ഒരു കിണർ, മൂന്നു തെങ്ങ്, വാഴക്കുട്ടം, 106)0 നമ്പർ ഇലക്ട്രിക് പോസ്റ്റ്
18	കെ വി രാജീവൻ	നാല് തെങ്ങ്, ഒരു നെല്ലി, ഒരു മാവ്, 105)0 നമ്പർ പോസ്റ്റ്
19	പിലാക്കൽ ശിവദാസൻ	പന്ത്രണ്ട് വലിയ തെങ്ങ്, 103,104 പോസ്റ്റുകൾ
20	കെ.വി കുഞ്ഞിരാമൻ	രണ്ട് വലിയ തെങ്ങ്, രണ്ട് ചെറിയ തെങ്ങ്, വാഴക്കുട്ടം, ഇന്റർ ലിങ്കിംഗ് പോസ്റ്റ് 99,100,101 നമ്പർ പോസ്റ്റുകൾ
21	ദേർമാൽ കുഞ്ഞിരാമൻ	ഒരു തെങ്ങ്
22	ഒ വി നാരായണി	ഒരു മാവ്

23	ദേർമാൽ സന്തോഷ്	1 മീറ്റർ ഉയരവും 10 മീറ്റർ നീളവും ഉള്ള മതിൽ, 75)0 നമ്പർ അടയാളം ഉള്ള സ്ഥലം
----	----------------	--

രാമന്തളി വില്ലേജ് കുന്നരു ദേശം-പാലക്കോട് പുഴയുടെ പടിഞ്ഞാറ് ഭാഗം.

1	സെക്രട്ടറി രാമന്തളി ഗ്രാമപഞ്ചായത്ത്	കുന്നരു പാലക്കോട് റോഡിൽ നിന്ന് മൂലക്കീൽ കടവ് റോഡിന്റെ വലതു ഭാഗം.(തെക്ക്) സർക്കാർ ആയുർവേദ ആശുപത്രിയുടെ പറമ്പ്. 199/1നമ്പർ വൈദ്യുതി പോസ്റ്റ് ഉണ്ട്. 1 1/2 മീറ്റർ ഉയരവും 25 മീറ്റർ നീളവും ഉള്ള മതിൽ കുലച്ച തെങ്ങ് 1 ,ചെറുത് 2 ,പൂളി 1
2	പ്രസിഡന്റ് സോക്കർ ക്ലബ്	ഗ്രൗണ്ടിന്റെ ഭാഗം
3	പ്രസിഡന്റ്,എടത്തുരുത്തി കൈപ്പാട് ബണ്ട് കമ്മിറ്റി	ഒഴിഞ്ഞ സ്ഥലം, ഓർവെള്ളം കെട്ടി നിൽക്കുന്ന പ്രദേശം. 199/3,4,5 ഇലക്ട്രിക് പോസ്റ്റുകൾ
4	മുസ്ലിം ഹാജി ടി പി	റോഡിന്റെ ഇടതു ഭാഗം-(വടക്കു ഭാഗം) 1 ½ മീറ്റർ ഉയരവും,50 മീറ്റർ നീളവും ഉള്ള മതിൽ, അക്കേഷ്യ- 4
5	മോഹനൻ എന്ന ലക്ഷ്മണൻ	ഒഴിഞ്ഞ പറമ്പ്
6	സെക്രട്ടറി രാമന്തളി ഗ്രാമ പഞ്ചായത്ത്	ഒഴിഞ്ഞ പറമ്പ് 127/9 post
7	റെഹാനെ വി പി	ഒഴിഞ്ഞ പറമ്പ്
8	ഖൈറുനീസ എം പി	ഒരു കുലച്ച തെങ്ങ്
9	ഡയറക്ടർ ,പയ്യന്നൂർ ഖാദി കേന്ദ്രം	199/10,11 post , 70 c m ഉയരം,20 മീറ്റർ നീളമുള്ള മതിൽ, പേര 2 , പൂമരം 4 , മാവ് 1
10	സെക്രട്ടറി രാമന്തളി ഗ്രാമപഞ്ചായത്ത്	ശ്യാശാന പറമ്പ്

11	കെ പി നാരായണൻ	1/2 meter ഉയരവും 40 മീറ്റർ നീളവും ഉള്ള മതിൽ , തെങ്ങ്, 199/12 number post
----	---------------	--

റോഡ് അവസാനിക്കുന്ന പൊതു സ്ഥലത്ത് 199/13 inter linking post.

Socio- economic and cultural profile (affected area and resettlement

site)Demographic details of the population in the project area

പാലത്തിന്റെ സമീപന റോഡുകൾക്കായി,പാലക്കോട് പുഴയുടെ ഇരുവശങ്ങളിലുമായാണ് സ്ഥലം ഏറ്റെടുക്കപ്പെടുന്നത്. ഇതിൽ മാടായി അംശം,വെങ്ങര ദേശത്ത്, അതായത് പുഴയുടെ കിഴക്കു ഭാഗത്ത് ജനങ്ങൾ താമസിക്കുന്ന സ്ഥലം ആണെങ്കിലും, സ്ഥലം ഏറ്റെടുപ്പ് ബാധിക്കുന്നത് പ്രധാനമായും 2 കുടുംബങ്ങളെയാണ് .

- കെ പി മോഹനൻ - മോഹനൻ 58 വയസ്സ്,
- (പ്രസീത (ഭാര്യ) 48 വയസ്സ് ,
- മാനസ (മകൾ) 25 വയസ്സ്
- മാനവ് (മകൻ) 7 വയസ്സ്

- കെ പി ശോണിമ - കെ പി ശോണിമ (30)
- വിഹാൻ (7) മകൻ
- വിവാൻ (3) മകൻ
- കമലാക്ഷി (60) അമ്മ

ഈ രണ്ട് കുടുംബങ്ങളെയാണ് സാരമായി ബാധിക്കുന്നത്. കെ പി പവന്റെ വീട്ടു മുറ്റത്ത് കൂടെയാണ് അടയാളപ്പെടുത്തിയതെങ്കിലും അവരുടെ വീടിനെ അത് ബാധിക്കുന്നില്ല.

Income and poverty levels

ഇവിടെ മാടായി വില്ലേജ് ഭാഗത്താണ് ആളുകൾ താമസിക്കുന്നത്. ആരും തന്നെ ദാരിദ്ര്യ രേഖയ്ക്ക് താഴെ ഉള്ളവർ അല്ല. ഇവിടെയുള്ളവരും സഹകരണ സ്ഥാപനങ്ങളിലും മറ്റു സ്വയം തൊഴിൽ സംരംഭങ്ങളിലും ഏർപ്പെട്ടു വരുന്നവരാണ്.

രാമന്തളി വില്ലേജിലെ കുന്നരു ഭാഗത്ത് സ്ഥലം ഏറ്റെടുക്കുന്നതിന്റെ ഭാഗത്ത് ആരും തന്നെ താമസിക്കുന്നില്ല പ്രധാനമായും മൂന്നു സ്ഥാപനങ്ങളിലെ ജീവനക്കാർ മാത്രമാണുള്ളത്.

Vulnerable groups

ഇല്ല

Land use and livelihood

മാടായി വില്ലേജിൽ വെങ്ങര ദേശത്തെ, ഏറ്റെടുക്കാൻ ഉദ്ദേശിക്കുന്ന സ്ഥലം വീട്ടു പറമ്പിന്റെ ഭാഗമോ ഒഴിഞ്ഞ പറമ്പിന്റെ ഭാഗമോ ആണ്. ഒഴിഞ്ഞ പറമ്പുകൾ ഒറ്റപ്പെട്ട തെങ്ങുകൾ ഉള്ള പ്രദേശം ആണ്.സാധാരണ പറമ്പുകളിൽ കാണുന്നത് പോലുള്ള ചമയങ്ങൾ ആണ് ഇവിടെയുള്ള പറമ്പുകളിൽ ഉള്ളത്. മൽസ്യ മേഖല, കാർഷിക മേഖല,സഹകരണ മേഖല എന്നിവയിൽ ജോലി ചെയ്യുന്നവരും ഉണ്ട്. എന്നാൽ ഇതിൽ നിന്നും തികച്ചും വ്യത്യസ്തമാണ് രാമന്തളി വില്ലേജിലെ കുന്നരു ദേശത്തെ സ്ഥലം.ഇവിടെ ആരും സ്ഥിരമായി താമസിക്കുന്നില്ല.ആയുർവേദ ആശുപത്രി,ക്രൈസെന്റ് ഹോളോബ്രിക്സ് ആൻഡ് സ്റ്റോൺ,പയ്യന്നൂർ ഖാദി കേന്ദ്രത്തിന്റെ ഉല്പാദന കേന്ദ്രം എന്നിവ പ്രവർത്തിച്ചു വരുന്നു.കൂടാതെ കുന്നരു എടത്തൂരുത്തി കൈപ്പാട് ബണ്ട് കമ്മിറ്റി വക ചെമ്മീൻ വാറ്റ് നടത്തുന്ന ഓർജലപ്രദേശവും ഉണ്ട്.

Local economic activities

നേരത്തെ വ്യക്തമാക്കിയത് പോലെ വെങ്ങര ദേശത്ത്,മൂലക്കീൽ പ്രദേശത്തിന്റെ പ്രാദേശിക സാമൂഹിക സാമ്പത്തിക വികസനത്തെ ഉത്തേജിപ്പിക്കുന്നത് മത്സ്യ മേഖലയും കാർഷിക മേഖലയും ആണ്.

കുന്നരു ദേശത്ത് ഏറ്റെടുക്കപ്പെടുന്ന സ്ഥലത്ത് മൂന്നു സ്ഥാപനങ്ങൾ പ്രവർത്തിക്കുന്നതായി സൂചിപ്പിച്ചിട്ടുണ്ടല്ലോ. ഈ പ്രദേശത്തിന്റെ സാമ്പത്തിക വികസനത്തിന് ,ഈ സ്ഥാപനത്തിൽ ജോലി ചെയ്യുന്നവർ പരോക്ഷമായി സഹകരിക്കുന്നു.കൈപ്പാട് ബണ്ട് കമ്മിറ്റിയുമായി ബന്ധപ്പെട്ട് മത്സ്യ മേഖലയിൽ ഉള്ളവരും വികസനത്തെ ത്വരിതപ്പെടുത്താൻ സഹായിക്കുന്നു.

Factors that contribute to local livelihood

വെങ്ങര ദേശത്ത് മൂലക്കീൽ പ്രദേശം നേരത്തെ വ്യക്തമാക്കിയത് പോലെ ഉൾനാടൻ മത്സ്യത്തൊഴിലാളികളുടെയും കർഷകരുടെയും മേഖലയാണ്.പാലക്കോട് പുഴ,ചെമ്പല്ലിക്കുണ്ട് പുഴ ഇതുമായി ചേർന്ന് കിടക്കുന്ന കൈപ്പാടുകൾ,ബണ്ടുകൾ ഉൾനാടൻ മത്സ്യ മേഖലയെ സഹായിക്കുന്ന ഘടകങ്ങൾ ആണ്.

അതുപോലെ തന്നെ കുന്നരു ദേശത്തെ ക്രൈസെന്റ് ഹോളോബ്രിക്സ് ആൻഡ് സ്റ്റോൺ എന്ന ചെറുകിട വ്യവസായ സ്ഥാപനം, പച്ചന്നൂർ ഖാദി കേന്ദ്രത്തിന്റെ കീഴിൽ ഉള്ള ഖാദി ഉൽപ്പാദന കേന്ദ്രം എന്നിവയും ആയുർവേദ ആശുപത്രിയും പ്രാദേശിക ജീവനോപാധികളെ സഹായിക്കുന്ന ഘടകങ്ങൾ ആണ്.പ്രത്യേക സീസണിൽ ഉല്പാദനക്ഷമമാകുന്ന കൈപ്പാട് ബണ്ട് കമ്മിറ്റി പ്രദേശത്തെ ചെമ്മീൻ വാറ്റ് ഈ മേഖലയെ ഏറെ ഉത്തേജിപ്പിക്കുന്നുണ്ട്

Kinship patterns and social and cultural organizations.

പുഴയുടെ ഇരു ഭാഗത്തായാണല്ലോ സ്ഥലം ഏറ്റെടുക്കപ്പെടാനുദ്ദേശിക്കുന്നത്. നേരത്തെ വ്യക്തമാക്കിയത് പോലെ പാലക്കോട് പുഴയുടെ കിഴക്ക് ഭാഗത്താണ് അതായത് വെങ്ങര ദേശത്തിലെ മൂലക്കീൽ പ്രദേശത്ത് മാത്രം ആണ് ആശ്താമസം ഉള്ളത്. ഹിന്ദു മതവിഭാഗത്തിൽപ്പെട്ട കുടുംബങ്ങളാണ് താമസിച്ചു വരുന്നത് പൊതുവെ അണുകുടുംബ സംവിധാനം ആണ്

ഉള്ളത്.കുന്നരു ദേശത്ത് ,പദ്ധതി പ്രദേശത്ത് ആരും സ്ഥിരമായി താമസിക്കുന്നില്ല.

Administrative organizations

മൂലക്കീൽ പ്രദേശം പ്രാദേശിക ഭരണസംവിധാനത്തിന്റെ ഭാഗമായ മാടായി പഞ്ചായത്തിന്റെ I, xix മൂലക്കീൽ, മുട്ടം നോർത്ത് എന്നീ വാർഡുകളിൽപ്പെടുന്ന പ്രദേശം ആണ്. കുന്നരു പ്രദേശം രാമനള്ളി ഗ്രാമപഞ്ചായത്തിന്റെ VIII-10 വാർഡായ കുന്നരു സെൻട്രലിൽപ്പെടുന്ന പ്രദേശം ആണ്.

Political organizations

മൂലക്കീൽ പ്രദേശത്തു സി പി ഐ (എം), ഐ .എൻ .സി, ഐ. യു .എം. എൽ , ബി ജെ പി എന്നീ രാഷ്ട്രീയ പാർട്ടികളുടെ സ്വാധീന മേഖല ആണ്.

അതുപോലെ കുന്നരു പ്രദേശം സി പി ഐ എം, ഐ എൻ സി,ഐ യു എംൽ ,എന്നീ രാഷ്ട്രീയ പാർട്ടികളുടെ സ്വാധീന മേഖലയാണ്. ബി ജെ പി യുടെ സ്വാധീനവും ഈ മേഖലയിലുണ്ട്.

Community based and civil society organizations.

വെങ്ങര ദേശത്തിലെ മൂലക്കീൽ പ്രദേശത്ത് പൊതുവായുള്ളത് കോമ്രേഡ് മൂലക്കീൽ എന്ന വായനശാല ആൻഡ് ഗ്രന്ഥാലയം ആണ്. ഈ കെട്ടിടത്തിൽ തന്നെയാണ് ഒരു അങ്കണവാടിയും പ്രവർത്തിക്കുന്നത്. കുന്നരു ഭാഗത്ത് പദ്ധതി പ്രദേശത്ത് കുടുംബങ്ങൾ താമസിക്കുന്ന പ്രദേശമല്ലാത്തതിനാൽ തന്നെ ഇത്തരം സംഘങ്ങൾ പ്രവർത്തിക്കുന്നില്ല എങ്കിലും സോക്കർ ക്ലബ്ബ് യുവജനങ്ങളുടെ ഒരു സംഗമ വേദി ആണ്.

Regional Dynamics

വിളയാക്കോട് ഭാഗത്ത് നിന്ന് ഒരു ചെറിയ നീർച്ചാലായി ചെറുതാഴം ഗ്രാമപഞ്ചായത്തിലെ രാമപുരം ഭാഗങ്ങളിൽക്കൂടി ഒഴുകി പെരുമ്പ പുഴയുടെ ഭാഗമായ പാലക്കോട് പുഴയിൽ ചേരുന്ന ചെമ്പല്ലിക്കുണ്ട്പുഴ വടക്കു ഭാഗത്തും ,പാലക്കോട് പുഴ പടിഞ്ഞാറ് ഭാഗത്തും അതിരിടുന്ന പ്രദേശമാണ് മൂലക്കീൽ. ഇത് മാടായി അംശം വെങ്ങര ദേശത്തിന്റെ വടക്കു പടിഞ്ഞാറ് മൂല പ്രദേശം

ആണ്. മുൻകാലഘട്ടത്തിൽ ഹിന്ദുമത വിഭാഗത്തിൽപ്പെട്ട മൂന്നു ജാതിക്കാർ മാത്രം താമസിച്ചു വരുന്ന സ്ഥലം എന്ന പ്രത്യേകത കൂടി ഉണ്ട് ഈ പ്രദേശത്ത് തീയ ജാതിയിൽപ്പെട്ട പഴയ കർഷക പ്രമാണിമാരും അവരുടെ വയലുകളിൽ പണി ചെയ്യുന്ന ഹരിജൻ വിഭാഗത്തിൽപ്പെട്ടവരും കൽപ്പണി മുഖ്യ തൊഴിലായി സ്വീകരിച്ച മുച്ചാരി(മുഖാരി) വിഭാഗത്തിൽപ്പെട്ടവരായിരുന്നു ഇവർ. പഴയ തീയ കുടുംബങ്ങൾ വൈദ്യരംഗത്തും പുരക്കളി രംഗത്തും ഏറെ പ്രശസ്തരായിരുന്നു. ന്യൂനപക്ഷ വിഭാഗമായിരുന്നെങ്കിലും മുഖാരി സമൂഹത്തിന്റെ രണ്ട് കഴകങ്ങളായ കുട്ടിക്കരക്കാവ്, കിഴക്കരക്കാവ് എന്നിവ ഈ ദേശത്ത് സ്ഥിതി ചെയ്യുന്നുണ്ട്. മുൻകാലത്ത് രാമന്തളി ഭാഗത്തുള്ള ബ്രാഹ്മണ സമുദായത്തിന്റെ അധീനതയിൽ ആയിരുന്നു ഈ ക്ഷേത്രങ്ങൾ. അന്ന് പാലക്കോട് പുഴയ്ക്കു വീതി വളരെ കുറവായിരുന്നുവെന്നും, അതിനാൽ തന്നെ കുന്നരുവിലെ പുജാരിമാർ, ഈ ചെറിയ പുഴ നടന്നു കടന്നാണ് പുജ ചെയ്യാൻ വന്നതെന്നും തുടർന്ന് പുഴയുടെ വീതി വർദ്ധിച്ച സാഹചര്യത്തിൽ , പുഴ കടക്കാൻ പറ്റാതായതോടെ നായർ പടയാളികൾക്കു സമാനമായ സാമൂഹ്യ പദവി അനുഭവിച്ചിരുന്ന മുച്ചാരിമാരുടെ കൈവശം എത്തിച്ചേർന്നതായി അനുമാനിക്കുന്നു. ഇപ്പോൾ സമീപ പ്രദേശങ്ങൾ ആയ കുന്നരു, ഏഴിലോട്, ചെറുതാഴം, പുറച്ചേരി എന്നീ ഭാഗങ്ങളിൽ ഇവർ താമസിച്ചു വരുന്നു.

ഈ പ്രദേശത്തു താമസിച്ചു വന്ന ഹരിജൻ വിഭാഗത്തിലുള്ളവർ കാർഷിക മേഖലയിൽ സജീവമായിരുന്നെങ്കിലും കാർഷിക പ്രവർത്തി ഇല്ലാത്ത സമയങ്ങളിൽ ഓല മെടയൽ, കൈതോല കൊണ്ട് പായ, കുരിയ(ചെറിയ സഞ്ചി), പൂക്കുരിയ എന്നിവ ഉണ്ടാക്കിയും, മീൻ കൈകൊണ്ട് തപ്പി പിടിച്ചും ഉപജീവനം നടത്തിയതായി അറിയാൻ കഴിഞ്ഞു.

അതുപോലെ ഏഴിമലയുടെ താഴ്വാരത്തിൽ ഉള്ള കുന്നരുവിൽ പരശുരാമൻ കുടിയിരുത്തി എന്ന് വിശ്വസിക്കപ്പെടുന്ന 14 പ്രാചീന ബ്രാഹ്മണ കുടുംബങ്ങളിൽ പത്തോളം കുടുംബങ്ങൾ ഇന്നും താമസിച്ചു വരുന്നു. ഇവരുടെ അധീനതയിൽ ഉള്ള മുട്ടത്ത് കോവിലകം വീരചാമുണ്ഡി ക്ഷേത്രം, കുഞ്ഞിമംഗലം അണിയക്കര പുമാല ഭഗവതി ക്ഷേത്രത്തിന്റെ ആരുഡ്യ സ്ഥാനമായ കാരന്താട് കുഞ്ഞണിയിക്കര ക്ഷേത്രം, തീയ സമുദായത്തിന്റെ കൊയക്കീൽ തറവാട് ദേവസ്ഥാനം എന്നിവയും കുന്നരുവിൽ ആണ്. ചരിത്രത്തിൽ രേഖപ്പെടുത്തപ്പെട്ട മുഷികവംശത്തിന്റെ

ആസ്ഥാനമായിരുന്ന ഏഴിമലയുടെ കിഴക്കേ താഴ്വാരം ആണ് കുന്നരു. കുന്നരു കാരന്താടിൽ ഒരു എ യു പി സ്കൂൾ പ്രവർത്തിച്ചു വരുന്നു. പൊതുവെ കൃഷിയും കച്ചവടവും ആണ് ഈ പ്രദേശത്തെ മുഖ്യ തൊഴിൽ. ഈ രണ്ട് പ്രദേശത്തെയും പരസ്പരം ബന്ധിപ്പിക്കുന്നതിനുള്ള പ്രധാന മാർഗം ആണ് ഇവിടെ നിർമ്മിക്കപ്പെടാൻ പോകുന്ന ഈ പാലം.

Quality of living environment

പദ്ധതി മേഖലയിൽ മികച്ച ജീവിത സാഹചര്യം ആണ് ഉള്ളത്.

Social Impact Management Plan

Approach to mitigation

പാലക്കോട് പുഴയ്ക്കു കുറുകെ മൂലക്കീൽ കടവ് പാലം നിർമ്മിക്കാനും അതിനു അനുബന്ധമായ സമീപന റോഡുകളും സർവീസ് റോഡുകളും നിർമ്മിക്കുന്നതിനായാണ് പുഴയുടെ ഇരുഭാഗത്തുമായി സ്ഥലം ഏറ്റെടുക്കപ്പെടുന്നത്. ഒറ്റനോട്ടത്തിൽ ഈ പദ്ധതി സംബന്ധിച്ച പ്രാധാന്യവും നേട്ടങ്ങളും ആഘാതങ്ങളും പരിഹാര മാർഗ്ഗങ്ങളും എക്സിക്യൂട്ടീവ് സമ്മറിയിൽ പരാമർശിച്ചത് ആണ്. സ്ഥലം ഏറ്റെടുക്കപ്പെടുന്നത് പുഴയുടെ കിഴക്കു ഭാഗം മാടായി അംശം വെങ്ങര ദേശത്തുള്ള മൂലക്കീൽ പ്രദേശത്തും പുഴയുടെ പടിഞ്ഞാറ് ഭാഗം രാമന്തളി അംശം കുന്നരു ദേശത്തും ആണല്ലോ.

മൂലക്കീൽ ഭാഗം

ഇവിടെ മൂലക്കീൽ കടവ്-വെങ്ങര റെയിൽവേ ഗേറ്റ് റോഡിന്റെ തുടക്കത്തിൽ ഇരുഭാഗത്തും ആയാണ് സ്ഥലം ഏറ്റെടുക്കപ്പെടുന്നത്. റോഡിന്റെ തെക്കു ഭാഗത്ത് ആണ് സാരമായ നാശനഷ്ടങ്ങൾ ഉണ്ടാകുന്നത്. കെ പി മോഹനൻ, സഹോദരി കെ പി ശോണിമ എന്നിവരുടെ വീടുകളെ ബാധിക്കുന്നു. മോഹനന്റെ വീടിന്റെ സെൻട്രൽ ഹാളിലൂടെയാണ് അടയാളം. ശോണിമയുടെ വീട്ടിലേക്കു കയറുന്ന സ്റ്റേപ്പിലാണ് അടയാളം. അതുപോലെ തന്നെ കെ വി പവന്റെ ആധുനിക രീതിയിലുള്ള മതിലിനെയും, കോമേഡ് മൂലക്കീൽ എന്ന പൊതുസ്ഥാപനത്തിന്റെ താഴത്തെ നിലയുടെ

സൺഷേഡിനെയും ഒന്നാം നിലയുടെ ഭിത്തിയെയും സൺഷേഡിനെയും ബാധിക്കും. ബാക്കിയുള്ള പറമ്പുകളിലെ ചില തെങ്ങുകളും, പഴയ മതിലുകളെയുമാണ് ബാധിക്കുക. ഈ സ്ഥലങ്ങളുടെ എതിർ ഭാഗത്ത് അതായത് റോഡിന്റെ വടക്കു ഭാഗത്ത് ഒഴിഞ്ഞ പറമ്പുകളുടെ ഭാഗമാണ് ഏറ്റെടുക്കപ്പെടുക.

അതുകൊണ്ട് തന്നെ അനുയോജ്യമെങ്കിൽ അലൈൻമെന്റിൽ അല്പം വ്യതിയാനം വരുത്തിയാൽ ഈ രണ്ടു വീടുകൾക്കും ഉണ്ടാകുന്ന ആഘാതം ഒഴിവാക്കാൻ കഴിയും. കൂടാതെ നഷ്ടപരിഹാരത്തിൽ സർക്കാരിന് തുക കുറവും ഉണ്ടാകുന്നു. അലൈൻമെന്റിൽ മാറ്റം വരുത്താൻ കഴിയാത്ത സാഹചര്യം ആണെങ്കിൽ ഈ രണ്ട് കുടുംബങ്ങൾക്കും പ്രത്യേകം പാക്കേജ് പരിഗണിക്കാവുന്നതാണ് ബാക്കിയുള്ള സ്ഥലത്തിനും ചമയങ്ങൾക്കും നിലവിലുള്ള നിയമത്തിനു അനുയോജ്യമായ നഷ്ടപരിഹാരം നൽകപ്പെടുകയും പൊളിച്ചുകളയുന്ന മതിലുകളുടെ പുനർനിർമ്മാണത്തിനുള്ള ധനസഹായവും നൽകപ്പെടുന്നതോടെ ആഘാതം ലഘൂകരിക്കപ്പെടും. ഇവിടുത്തെ താമസക്കാർ പദ്ധതിയോട് സഹകരിക്കാൻ തയ്യാറുള്ളവർ ആണ്.

കുന്നരു ഭാഗം

ഇവിടെ പുഴയുടെ പടിഞ്ഞാറ് ഭാഗത്ത് മുൻപുണ്ടായിരുന്ന കടവിൽ നിന്ന് ആയുർവേദ ആശുപത്രിയുടെ അടുത്ത് വരെയുള്ള മണ്ണ് റോഡിന്റെ ഇരുഭാഗവുമാണ്. ഇവിടെ ആരും താമസിക്കുന്നില്ല. അൽപ്പ സ്വൽപ്പം ബാധിക്കുന്നത് ആശുപത്രിയുടെയും, ക്രൈസെന്റ് ഹോളോബ്രിക്സ് ആൻഡ് സ്റ്റോൺ കമ്പനിയുടെയും ഖാദി ഉൽപ്പാദന കേന്ദ്രത്തിന്റേയും മതിലുകളെയും അതിനുള്ളിലെ അൽപ്പം ചമയങ്ങളെയുമാണ്. ന്യായമായ നഷ്ടപരിഹാരം നൽകപ്പെടുന്നതോടെ ആഘാതം പരിഹരിക്കപ്പെടും.

Measures to avoid, mitigate and compensate impact

സാമ്പത്തിക നടപടികൾ

ഈ പദ്ധതിക്കായി ഭൂമി ഏറ്റെടുക്കപ്പെടുമ്പോഴുണ്ടാകാനിടയുള്ള ആഘാതം ഒഴിവാക്കാൻ ഏറെ പ്രയാസം ആണ്. പാലത്തിന്റെ സമീപന റോഡ്

നിർമ്മിക്കപ്പെടുന്നതിനായി ഭൂമി ഏറ്റെടുക്കപ്പെടുന്നത് നിലവിലുള്ള റോഡിന്റെ ഇരുവശത്തുമായാണ്.

മൂലക്കീഴ് ഭാഗത്ത് നേരത്തെ വ്യക്തമാക്കിയത് പോലെ രണ്ട് വീടുകളെ സാരമായി ബാധിക്കും. ശ്രീ.മോഹനന്റെ വീടിന്റെ മധ്യഭാഗത്താണ് അടയാളം. പുഴയുടെ ഇരുഭാഗത്തുമായി മാർക്ക് ചെയ്തപ്പാലത്തിന്റെ ഡിസൈൻ തയ്യാറാക്കപ്പെട്ട് സ്ഥലം അടയാളപ്പെടുത്തിയ സാഹചര്യത്തിൽ അലൈൻമെന്റിൽ മാറ്റം വരുത്താൻ സാധിക്കാത്ത സാഹചര്യം ആണെങ്കിൽ മോഹനന് പുതിയ സ്ഥലം വാങ്ങി വീട് വയ്ക്കേണ്ടതായി വരും.അതിനാൽ തന്നെ വീടിനോട് ചേർന്ന് കിടക്കുന്ന മറ്റൊന്നിനും ഉപകരിക്കാൻ കഴിയാത്ത സ്ഥലം മുഴുവനായി ഏറ്റെടുക്കപ്പെടേണ്ടി വരും. സ്ഥലത്തിനും വീടിനും ന്യായമായ നഷ്ടപരിഹാരവും പുനരധിവാസ നടപടികളും കൈക്കൊള്ളേണ്ടതായി വരുന്നു. അതേ സമയം തൊട്ടടുത്ത തന്നെയുള്ള കെ പി ശോണിമയുടെ വീട് പൊളിച്ച് മാറ്റേണ്ടിവരുമെങ്കിലും ഏറ്റെടുത്ത് കഴിഞ്ഞ് ബാക്കിയുള്ള സ്ഥലത്തു തന്നെ പുതിയത് നിർമ്മിക്കാൻ സാധിക്കും.അതിനാൽ തന്നെ സ്ഥലത്തിനും വീടിനും ന്യായമായ നഷ്ടപരിഹാരം ലഭ്യമാക്കിയാൽ ഇവരുടെയും പ്രയാസം ഒഴിവാക്കാം.റോഡിൽനിന്ന് ലഭ്യമായ സൗകര്യത്തിൽ വീട് നിർമ്മിക്കാൻ ചിലപ്പോൾ പഞ്ചായത്തിന്റെ കെട്ടിട നിർമ്മാണ ചട്ടങ്ങളിൽ അൽപ്പം ഇളവ് വരുത്തേണ്ടതായി വരുന്നു. അങ്ങനെ അല്ലാത്ത പക്ഷം ഇവരുടെയും വീടിനോട് ചേർന്ന് കിടക്കുന്ന മറ്റൊന്നിനും ഉപകരിക്കാൻ കഴിയാത്ത സ്ഥലം മുഴുവനായി ഏറ്റെടുക്കപ്പെടേണ്ടി വരും. സ്ഥലത്തിനും വീടിനും ന്യായമായ നഷ്ടപരിഹാരവും പുനരധിവാസ നടപടികളും കൈക്കൊള്ളേണ്ടതായി വരുന്നു.

കുന്നരു ഭാഗത്ത് ആരുടെയും താമസ സ്ഥലത്തെ ബാധിക്കുന്നില്ല. പൊതുഉടമസ്ഥതയിലുള്ളതും സ്വകാര്യ ഉടമസ്ഥതയിൽ ഉള്ളതുമായ സ്ഥലങ്ങൾക്ക് സാരമായ നാശനഷ്ടവും സംഭവിക്കുന്നില്ല .

സാമ്പത്തിക നടപടികൾ / പാരിസ്ഥിതിക നടപടികൾ

മൂലക്കീഴ് ഭാഗത്ത് ജനവാസ പ്രദേശമായതുകൊണ്ട് തന്നെ സാമ്പത്തിക നടപടികൾ അത്യാവശ്യം ആണ്.ഏറ്റവും പ്രധാനമായത് താമസിച്ച് വരുന്ന വീടും സ്ഥലവും നഷ്ടപ്പെടുന്ന രണ്ട് കുടുംബങ്ങൾക്ക് ആണ്.ഇതിൽ കെ പി

മോഹനൻറെ വീടിന്റെ പകുതിയോളം ഭാഗവും വീട്ടുപറമ്പിലെ മതിലും ചമയങ്ങളും നഷ്ടപ്പെടുന്നുണ്ട്. ഏറ്റെടുക്കപ്പെട്ട് കഴിഞ്ഞാൽ ബാക്കിയുള്ള സ്ഥലം ഒന്നിനും ഉപകരിക്കപ്പെടുന്നില്ല. ഇവിടെ പുനരധിവാസം ആവശ്യം ആണ്. എന്നാൽ ഈ വീടിന്റെ തൊട്ടടുത്തായുള്ള കെ പി ശോണിമയുടെ വീടിന്റെ മുൻഭാഗവും കിണറും അതിലെ ചമയങ്ങളും ഏറ്റെടുക്കപ്പെടുന്ന സ്ഥലത്തുണ്ട്. വീട് മുഴുവനായും ഇല്ലാതായാലും ബാക്കി വരുന്ന സ്ഥലത്ത് പുതിയത് നിർമ്മിക്കാനാകും അങ്ങനെ അല്ലാത്ത പക്ഷം ഇവരുടെയും വീടിനോട് ചേർന്ന് കിടക്കുന്ന മറ്റൊന്നിനും ഉപകരിക്കാൻ കഴിയാത്ത സ്ഥലം മുഴുവനായി ഏറ്റെടുക്കപ്പെടേണ്ടി വരും. സ്ഥലത്തിനും വീടിനും ന്യായമായ നഷ്ടപരിഹാരവും പുനരധിവാസ നടപടികളും കൈക്കൊള്ളേണ്ടതായി വരുന്നു.

ബാക്കിയുള്ള പറമ്പുകളിൽ പ്രധാനമായത് കെ വി പവനന്റെ വീട്ടിലോട്ട് ചേർന്നുള്ള വലിയ മതിലാണ്. അതുപോലെ തന്നെ കോമ്രേഡ് മൂലക്കീൽ എന്ന വായനശാലയുടെ കെട്ടിടത്തിന്റെ മുൻഭാഗത്തെ ബാധിക്കുന്നു. അത് പൊളിച്ച് അതേ പറമ്പിൽ തന്നെ പണിയാൻ സാധിക്കും. അതിൽ നിലവിലെ പഞ്ചായത്ത് കെട്ടിടനിയമത്തിൽ അൽപ്പം ഇളവ് അനുവദിക്കേണ്ടി വരും. ബാക്കി ഏറ്റെടുക്കപ്പെടുന്ന സ്ഥലങ്ങളിൽ സ്ഥിരമായ നാശനഷ്ടമൊന്നും ഉണ്ടാകുന്നില്ല. നിലവിലെ നിയമ പ്രകാരം ന്യായമായ നഷ്ടപരിഹാരം നൽകപ്പെട്ടാൽ മതിയാകും. ഈ ഭാഗത്ത് പാരിസ്ഥിതിക വിഷയങ്ങൾ ഒന്നും തന്നെ ഇല്ല. കുന്നരു ഭാഗത്ത്, കുന്നരു എടത്തുരുത്തി കൈപ്പാട് സബ്കമ്മറ്റിയുടെ അധീനതയിൽ ഉള്ള 16 ഏക്കർ സ്ഥലത്തിൽ, നിലവിലെ റോഡിനോട് ചേർന്ന് 1 മീറ്റർ മുതൽ 2 മീറ്റർ വരെ വീതിയിൽ ആണ് സ്ഥലം ഏറ്റെടുക്കപ്പെടുക മൊത്തത്തിൽ 50 ച മീറ്റർ സ്ഥലം മാത്രം ആണ് ബാധിക്കുന്നത്. ഇത്രയും വിസ്തൃതമായ ഈ ചെമ്മീൻ കെട്ടിടമെയോ പരിസ്ഥിതിയെയോ സ്വാധീനിക്കുന്നില്ല. നേരത്തെ വ്യക്തമാക്കിയത് പോലെ സർക്കാർ ആയുർവേദ ആശുപത്രിയുടെ മതിലും മാർക്ക് ചെയ്യപ്പെട്ട സ്ഥലത്തെ ചമയങ്ങളും ഖാദി ഉൽപ്പാദന കേന്ദ്രത്തിന്റെ മതിലും, അതിനുള്ളിലെ ചമയങ്ങളെയും ക്രൈസന്റ് ഹോളോബ്രിക്സ് ആൻഡ് സ്റ്റോണിന്റെ മതിലിനെയുമാണ് ബാധിക്കുക. അതുകൊണ്ടുതന്നെ ന്യായമായ നഷ്ടപരിഹാരത്തിലൂടെ പ്രശ്നങ്ങൾ പരിഹരിക്കാവുന്നതേയുള്ളൂ.

Measures that the requiring body has stated it will introduce in the project proposal

സ്ഥലം ഏറ്റെടുക്കപ്പെടുമ്പോൾ വീട് പൂർണ്ണമായും ഇല്ലാതാകുന്നത് കെ പി മോഹനന്റേത് ആണ്. ഭാഗികമായി കെ പി ശോണിമയുടേതും. ഇവിടെ പുനരധിവാസത്തിന് പ്രത്യേക പാക്കേജ് നൽകാവുന്നതാണ്.

Measures that the requiring body has stated it will introduce in the project proposal

ഒന്നുമില്ല

Alterations to project design and additional measures that may be required to address the extent and intensity of impacts across various groups as identified during the social impact assessment process

ഈ പദ്ധതിക്കായി മൊത്തം സ്ഥലം ഏറ്റെടുക്കുമ്പോൾ ആഘാതത്തിന്റെ തീവ്രത അനുഭവപ്പെടുന്നത് ശ്രീ.കെ പിമോഹനനും കെ പി ശോണിമയ്ക്കും ആണ്. എന്നാൽ ദേശീയ ജലപാതയായ പാലക്കോട് പുഴയ്ക്കു കുറുകെ ആ നിലവാരത്തിൽ ഉള്ള പാലം നിർമ്മിക്കപ്പെടുമ്പോൾ കുന്നരു ഭാഗത്തെ പാലക്കോട് റോഡ് മുതൽ വെങ്ങര ഭാഗത്തെ മൂലക്കീൽ വരെയുള്ള അലൈൻമെന്റിൽ മാറ്റം വരുത്തിയാൽ പാലത്തിന്റെ ഘടനയ്ക്ക് തന്നെ മാറ്റം വരുത്തേണ്ടി വരുമെന്ന സാഹചര്യത്തിൽ മൂലക്കീൽ ഭാഗത്ത് അലൈൻമെന്റിൽ മാറ്റം വരുത്തിയാൽ വീടിനെ സംരക്ഷിക്കാനാവില്ല. അതിനാൽ തന്നെ ആഘാതത്തിന്റെ തീവ്രത കുറയ്ക്കാനായി പ്രൊജക്റ്റ് ഡിസൈനിൽ മാറ്റം വരുത്തുകയോ മറ്റു നടപടികൾ സ്വീകരിക്കാനോ സാധിക്കുന്നതല്ല.

Detailed mitigation plan

ഈ പദ്ധതിക്കായി ഭൂമി ഏറ്റെടുക്കപ്പെടുന്നത് പാലക്കോട് പുഴയുടെ ഇരുവശത്തുമായി മാടായി അംശം വെങ്ങര ദേശത്ത് മൂലക്കീൽ എന്ന സ്ഥലത്തും രാമന്തളി അംശം കുന്നരു ദേശത്തുമാണ്. ഇതിൽ മൂലക്കീൽ ഭാഗം

ഒരു ജനവാസ മേഖലയാണ്.ഇവിടെ ഉണ്ടാകാൻ ഇടയുള്ള ആഘാതം ലഘൂകരിക്കാനും ഒരു പരിധിവരെ ഇല്ലാതാക്കാനും നിയമാനുസൃതമുള്ള ന്യായമായ നഷ്ടപരിഹാരം നൽകിയാൽ മതിയാകുന്നതാണ്. എന്നാൽ വീട് നഷ്ടപ്പെടുന്ന കെ പി മോഹനന് ,നിലവിലുള്ള സ്ഥലത്തു ഒരു പുതിയ വീട് എടുക്കാൻ കഴിയാത്ത സാഹചര്യത്തിൽ അദ്ദേഹത്തിന്റെ ബാക്കി വരുന്ന സ്ഥലവും ഏറ്റെടുത്ത് പുനരധിവാസത്തിന് പ്രത്യേക പാക്കേജ് തയ്യാറാക്കാവുന്നതാണ്. ശ്രീ.മോഹനന്റെ സഹോദരി ശോണിയുടെ വീടിനോട് ചേർന്ന് അടയാളപ്പെടുത്തിയ സാഹചര്യത്തിൽ വീട് പൂർണ്ണമായും പൊളിച്ചു മാറ്റപ്പെടണം. ഈ പഠനവിൽ ബാക്കിയുള്ള സ്ഥലത്ത് അനുയോജ്യമായ വീട് നിർമ്മിക്കുമ്പോൾ നിലവിലുള്ള കെട്ടിട നിർമ്മാണ ചട്ടങ്ങളിൽ ഇളവുനൽകി പ്ലാൻ അംഗീകരിച്ചു നല്ലാൻ പഞ്ചായത്ത് അധികൃതർ തയ്യാറാകണം. അല്ലാത്തപക്ഷം ഇവർക്കും പ്രത്യേക പാക്കേജ് ആവശ്യം പരിഗണിക്കപ്പെടാവുന്നതാണ്.അതുപോലെതന്നെ കോമേഡ് മുലക്കീൽ ഗ്രന്ഥാലയം ആൻഡ് വായനശാലയ്ക്കും നഷ്ടപ്പെടുന്ന സൗകര്യം പുതുക്കി എടുക്കാൻ ഉള്ള അനുമതിയും ലഭ്യമാക്കപ്പെടണം.

കുന്നരു ഭാഗത്ത് ആൾക്കാർ താമസം ഇല്ലാത്ത സ്ഥലമാണ്.നിലവിലുള്ള കെട്ടിടങ്ങളെ നേരിട്ട് ബാധിക്കുന്നില്ല. സ്ഥലം ഏറ്റെടുപ്പ് കഴിഞ്ഞു ന്യായമായ നഷ്ടപരിഹാരം നൽകുന്നതോടൊപ്പം നിലവിലെ മതിലുകൾ പുനർനിർമ്മിക്കാൻ ആവശ്യമായ ധനസഹായം കൂടി ഉൾപ്പെടുത്തണം ഇങ്ങിനെയൊക്കെ ചെയ്താൽ ഇവരുടെ ആഘാതം പരിഹരിക്കപ്പെടും.

SIMP- Institutional framework

Description of institutional structures and key person responsible for each mitigation measures

RFCTLARR ആക്ട് പ്രകാരം ചുമതലപ്പെട്ട റെവന്യൂ ഉദ്യോഗസ്ഥർ

Specify role of NGO's etc, if involved

ഇല്ല

Indicate capacities required and capacity building plan, including technical assistance, if any

കേരള സംസ്ഥാനത്തിൽ പശ്ചാത്തല വികസന പ്രവർത്തനങ്ങൾ ഏകോപിപ്പിച്ചു നടപ്പിലാക്കുന്ന കേരള പൊതുമരാമത്ത് വകുപ്പാണ് ഈ പ്രവർത്തനം നടത്തുന്നത്. ഇതിന്റെ ഫണ്ടിങ്ങും ഏകോപനത്തിനുമായി 2001 ൽ രൂപീകൃതമായ KRFB യാണ് SPV ആയി പ്രവർത്തിക്കുന്നത്. അതിനാൽ തന്നെ ശേഷി വർദ്ധനവിന് പ്രത്യേകം പദ്ധതി ആവശ്യമില്ല.

Time line of each activity

18 മാസത്തിനുള്ളിൽ ഈ പദ്ധതി പൂർത്തിയാക്കപ്പെടുന്നതാണ്

Social impact management plan Budget and financing of mitigation plan

Cost of all resettlement and rehabilitation costs

ഭൂമി ഏറ്റെടുക്കുന്നതിനും മറ്റു ആകസ്മിക ചെലവുകൾക്കുമായി തുക പ്രത്യേകം വകയിരുത്തപ്പെട്ടിട്ടുണ്ട്. എന്നാൽ പുനരധിവാസത്തിനും പുനഃസ്ഥാപനത്തിനുമായി പ്രത്യേകം പരാമർശമില്ല.

Annual budget

2017-2018 ലെ ബജറ്റ് പ്രസംഗത്തിൽ ക്രമനമ്പർ 66 ആയി 157 ആം ഖണ്ഡികയിൽ കണ്ണൂർ ജില്ലയിൽ മൂലക്കീൽ കടവിൽ ഒരു പാലം നിർമ്മാണം പ്രഖ്യാപിക്കുകയും 10.07.2017 ലെ GO(Rt) നം 942/2017/PWD ഉത്തരവ് പ്രകാരം തത്പത്തിൽ 25 കോടിയുടെ ഭരണാനുമതി നൽകുകയും ചെയ്തിട്ടുണ്ട് ഒന്നാം ഘട്ടം എന്ന നിലയിൽ ഭൂമി ഏറ്റെടുക്കുന്നതിനും ആകസ്മിക ചിലവുകൾക്കും 2.41 കോടി KIIFB ഫണ്ടിങ്ങായി നീക്കി വെച്ചു.

Funding sources with breakup

2016-17ലെ പുതുക്കിയ ബഡ്ജറ്റിൽ 68 പാലങ്ങൾക്കായി 1475 കോടി രൂപ വകയിരുത്തിയതായി കാണുന്നുണ്ട്. അതിൽ 21 ആം നമ്പർ ആയ മൂലക്കീൽ കടവ് പാലത്തിനു 25 കോടി രൂപ ബജറ്റ് പ്രൊവിഷൻ ആയി കാണിച്ചിരിക്കുന്നു.

14.7.2009 ലെ Go(Rt)നമ്പർ1044/20029/PWD ഉത്തരവ് പ്രകാരം 510 ലക്ഷം രൂപയ്ക്ക് ഭരണാനുമതി ആയിട്ടുണ്ടായിരുന്നു.

SIMP- Monitoring and evaluation

Key monitoring and evaluative indicators

സാമൂഹ്യ ആഘാത ലഘൂകരണത്തിനായി കേരള സർക്കാരിന് വേണ്ടി പദ്ധതി നിർവ്വഹനം നടത്തുന്ന KIFB ജില്ലാ ഭരണകൂടവുമായി ചേർന്ന് RFCTLARR ACT 2013 , RFCTLARR Rule (KERALA) 2015 എന്നിവയ്ക്ക് അനുസൃതമായി ഭൂമി ഏറ്റെടുക്കപ്പെടുന്ന കുടുംബത്തിന് നൽകാനുള്ള ന്യായമായ നഷ്ടപരിഹാരം സമയബന്ധിതമായി കൊടുത്ത് തീർക്കുക.

വിശദമായ പ്രൊജക്ട് റിപ്പോർട്ടിന് അനുസൃതമായി പദ്ധതി നിർവ്വഹണ പ്രദേശവാസികൾക്ക് പ്രയാസമില്ലാത്ത രീതിയിൽ പരിസ്ഥിതി സൗഹൃദമായി സുരക്ഷാ മാനദണ്ഡങ്ങളും മറ്റും പാലിക്കുക.

Reporting mechanisms and monitoring roles

ഇത് നേരത്തെ സൂചിപ്പിച്ചതു പോലെ RFCTLARR ACT 2013 നും RFCTLARR (Kerala) Rules 2015 നും 2015 ലെ GO (MS) നം 485/2015/RD ക്ക് അനുസൃതമായി.

Plan for independent evaluation

ആവശ്യമായി വരുന്നില്ല

Analysis of costs and benefits and recommendation on acquisition

പാലക്കോട് പുഴയുടെ ഇരുഭാഗത്തുമായി സ്വകാര്യ വ്യക്തികളുടെ ഭൂമി ഏറ്റെടുത്ത് മൂലക്കീൽ കടവ് പാലം നിർമ്മിക്കുന്നതോടെ കല്യാശ്ശേരി അസംബ്ലി നിയോജക മണ്ഡലത്തിൽപ്പെടുന്ന ഏറെ അവികസിതമായ മൂലക്കീൽ പ്രദേശത്തിന് വികസനത്തിന്റെ പുത്തൻ പ്രതീക്ഷകൾ നൽകാനും അതുവഴി സമഗ്ര വികസനത്തിന്റെ നാനൂറി കുറയ്ക്കുവാനും ഈ നിർമ്മിതി സഹായിക്കുന്നു. സാമ്പത്തിക അളവ് കോൽ വച്ച് കൊണ്ട് ഒരു അപഗ്രഥനം നടത്തുക പ്രയാസമാണ്.

Final conclusions on:

Assessment of public purpose

മാടായി അംശം വെങ്ങര ദേശത്തിലെ മൂലക്കീൽ നിവാസികൾ രാമന്തളി അംശം കുന്നരു ദേശവുമായി ദൈനംദിനാവശ്യങ്ങൾക്കും മറ്റുമായി മൂലക്കീൽ കടവിനെയാണ് ആശ്രയിച്ചിരുന്നത്. 2010 ഓടെ കടവ് നിലച്ചതിനെ തുടർന്ന് മൂലക്കീൽ,ചെമ്പ്രനാൽ,വെങ്ങര,ചെമ്പല്ലിക്കുണ്ട് എന്നീ പ്രദേശങ്ങൾക്ക് പരസ്പരം ബന്ധപ്പെടുന്നതിനുള്ള ഒരു എളുപ്പ മാർഗം ആണ് ഇല്ലാതായത്.അതുകൊണ്ട് തന്നെ കുന്നരു ആയുർവേദ ആശുപത്രി , നേവൽ അക്കാദമി, കാരന്താട് എ യു പി സ്കൂൾ എന്നിവിടങ്ങളിലേക്കും തിരിച്ചു മാടായിപ്പാറ, കുട്ടിക്കരക്കാവ്, കിഴക്കരക്കാവ്, എരിപുരം, മാടായിക്കാവ്, പഴയങ്ങാടി എന്നിവിടങ്ങളിലേക്കും എത്തിച്ചേരാൻ പ്രയാസമായി .ഇത് ഈ പ്രദേശത്തിന്റെ വളർച്ചയെ തന്നെ മുരടിപ്പിക്കുകയുണ്ടായി.ഇതിനൊരു പരിഹാരമായി മൂലക്കീൽ കടവിൽ ഒരു പാലം വേണമെന്ന ഈ പ്രദേശത്തുകാരുടെ മുറവിളി ആരംഭിച്ചതാണ് . 2009-2010 കാലഘട്ടത്തിൽ അതിനു ജീവൻ വയ്ക്കുകയും പല തടസങ്ങളും മറി കടന്ന് 2017-2018 ലെ ബജറ്റ് പ്രസംഗത്തിലും ഈ വിഷയം ഇടം പിടിക്കുകയും ചെയ്തു.മാടായി ഗ്രാമപഞ്ചായത്തിലെ ഏറെ അവികസിതമായ i, xix വാർഡിലെ സമഗ്രവികസനത്തിനു ഈ പാലം ഉപകരിക്കും.ഈ പ്രദേശത്തുകാർക്ക് ഏറെ എളുപ്പത്തിൽ കുന്നരു ആയുർവേദ ആശുപത്രിയിലേക്ക് എത്തിച്ചേരാനും വൈദ്യസഹായം ലഭിക്കാനും ഈ പാലം ഏറെ സഹായകമാകും. ഏറെ പ്രയാസങ്ങൾ ഉണ്ടാകുമെങ്കിലും പുഴയുടെ ഇരുഭാഗത്തും ഉള്ള സ്ഥലം ഉടമകളും താമസക്കാരും സ്ഥലം വിട്ടു നല്ലാൻ സന്നദ്ധത പ്രകടിപ്പിക്കുകയും ചെയ്തതാണ്.ഈ ഒരു പദ്ധതി നടപ്പിൽ വരുത്തുന്നത് പൊതുജന താൽപ്പര്യം മുൻനിർത്തി തന്നെ ആണ്.

Less displacing alternatives

പാലക്കോട്-കുന്നരു റോഡിൽ നിന്ന് ആയുർവേദ ആശുപത്രി പരിസരത്തു നിന്ന് ആരംഭിച്ച് മൂലക്കീൽകടവ് വരെയും മൂലക്കീൽ ഭാഗത്ത് ദേർമാൽ സന്തോഷ്ന്റെ75-)0നമ്പർ അടയാളം മുതൽ മൂലക്കീൽ കടവ് വരെയുള്ള റോഡിന്റെ ഇരുവശത്തും ആയാണ് സ്ഥലം ഏറ്റെടുക്കപ്പെടുന്നത്. ഇരു കരകളിലും നിലവിലെ റോഡിന്റെ ഇരുവശത്തുമായാണ് സ്ഥലം ഏറ്റെടുക്കപ്പെടുന്നത്. മാത്രവുമല്ല കുന്നരു ഭാഗത്ത് നിലവിലെ റോഡിനോട്

ചേർന്നല്ലാതെ സമീപന റോഡുണ്ടാക്കണമെങ്കിൽ ചതുപ്പ് നിലത്തിലൂടെ മാത്രമേ സാധിക്കൂ. അതിനാൽ തന്നെ ഏറെ നിരീക്ഷണങ്ങൾക്കും പഠനങ്ങൾക്കും ശേഷമാണ് ഈ ഒരു അലൈൻമെന്റ് തയ്യാറാക്കി ഭൂമി ഏറ്റെടുക്കപ്പെടാൻ ഉദ്ദേശിക്കുന്നത്. ജനവാസമേഖലയിൽ അൽപ്പസ്വൽപ്പം പ്രയാസങ്ങൾ ഉണ്ടാകുമെങ്കിലും അത് ഉൾക്കൊള്ളാൻ പ്രദേശവാസികൾ മാനസീകമായി തയ്യാറാകാത്തു വരികയാണ്. വികസന പ്രവർത്തന പ്രക്രിയയിൽ ഏതെങ്കിലും വിഭാഗത്തിന് പ്രശ്നങ്ങളും പ്രയാസങ്ങളും ഉണ്ടാകും. അതിനാൽ തന്നെ ആഘാതം പൂർണ്ണമായും ഒഴിവാക്കി പകരം സ്ഥലം കണ്ടെത്തുക ദുഷ്കരമാണ്.

Minimum requirement of land

ദേശീയ ജലപാതയായി പ്രഖ്യാപിക്കപ്പെട്ട പാലക്കോട് പുഴയ്ക്കു കുറുകെ ദേശീയ ജലപാത അതോറിറ്റിയുടെ സാങ്കേതിക നിർദ്ദേശത്തിനനുസരിച്ചു ഒരു പാലം നിർമ്മിക്കാനും ഇരുവശത്തും സമീപന റോഡുകളും സർവീസ് റോഡുകളും നിർമ്മിക്കുന്നതിനായി മാടായി വില്ലേജിലെ വിവിധ സർവ്വേ നമ്പറുകളിലായി 0.4206 ഹെക്ടർ ഭൂമിയും രാമന്തളി വില്ലേജിലെ വിവിധ സർവ്വേ നമ്പറുകളിലെ 0.5334 ഭൂമിയും അടക്കം 0.954 ഹെക്ടർ ഭൂമിയാണ് ആവശ്യമായി വരുന്നത്. ഇത് ഏറ്റവും കുറഞ്ഞ അത്യാവശ്യ ഭൂമി മാത്രമാണ്.

Nature and intensity of social impacts

നേരത്തെ വ്യക്തമാക്കിയത് പോലെ പാലക്കോട് പുഴയുടെ ഇരു ഭാഗത്തുമായി മാടായി വില്ലേജിലെ വെങ്ങര ദേശത്തിൽപ്പെട്ട മൂലക്കീൽ ഭാഗത്തും രാമന്തളി വില്ലേജിലെ കുന്നരു ഭാഗത്തുള്ള സ്ഥലവും ആണ്. ഇതിൽ സാരമായ ആഘാതം അല്ലെങ്കിൽ ആഘാതത്തിനു തീവ്രത ഉണ്ടാക്കുന്നത് മൂലക്കീൽ പ്രദേശത്ത് ആണ്. ഇവിടെ ശ്രീ കെ പി മോഹനൻ, സഹോദരി കെ പി ശോണിമ എന്നിവരുടെ വീടുകളെ സാരമായി നേരിട്ട് ബാധിക്കുന്നു. മോഹനന്റെ വീട് പൂർണ്ണമായും ഇല്ലാതാവുകയും ബാക്കി സ്ഥലത്ത് ഒരു വീട് നിർമ്മിക്കാൻ അനുയോജ്യമല്ലാത്തതുമായ സാഹചര്യത്തിൽ പുനരധിവാസം ആവശ്യമായി വരുന്നു. എന്നാൽ കെ പി ശോണിമയ്ക്കു വീട് നഷ്ടപ്പെട്ടാലും അതെ പഠനത്തിൽ തന്നെ ബാക്കി ഭാഗത്ത് വീട് നിർമ്മിക്കാൻ സാധിക്കില്ല. ഈ രണ്ടു പേർക്കും കൂടാതെ കെ പി പവന്റെ വീട്ടു മതിലും തൊട്ടടുത്ത കോമേഡ് മൂലക്കീൽ

എന്ന വായനശാല കെട്ടിടത്തിന്റെ മുൻഭാഗത്തെയും ബാധിക്കുന്നു. എന്നാൽ ഇതിൽ ആദ്യത്തെ രണ്ടു കുടുംബങ്ങൾക്ക് ഉണ്ടാകുന്ന ആഘാതത്തിന്റെ അത്ര തീവ്രത ഉണ്ടാകുന്നില്ല.ബാക്കിയെല്ലാ ഉടമകൾക്കും ന്യായമായ നഷ്ടപരിഹാരം ലഭിക്കുന്നതോടെ ആഘാതത്തിന്റെ തീവ്രത ലഘൂകരിക്കാനാകും.

Viabale mitigation measures extent to which mitigation measures will address costs

വർഷങ്ങളായി കുട്ടികളും അധ്യാപകരും അടക്കം ഇവിടെയുള്ള ഇരു ഭാഗത്തുള്ളവരും ആശ്രയിച്ചിരുന്ന കടത്ത് ഇല്ലാതായതോടെ ഒറ്റപ്പെട്ട പ്രതീതിയായിരുന്നു ഇവിടുത്തുകാർക്ക്. രണ്ട് അസ്സെംബ്ലി നിയോജക മണ്ഡലത്തിൽപ്പെടുന്ന പ്രധാനപ്പെട്ട സ്ഥാപനങ്ങളെയും ആരാധനാലയങ്ങളെയും ബന്ധപ്പെടാൻ ഏറെ പ്രയാസം അനുഭവിക്കുന്നവരുടെ ചിരകാലാഭിലാഷവും കൂടിയാണ് ഈ പാലം നിർമ്മാണത്തോടെ സഫലമാകുക. ഭൂമി ഏറ്റെടുക്കപ്പെടുന്ന ഇവരുടെ പ്രയാസം ലഘൂകരിക്കാൻ നിലവിലെ നിയമങ്ങൾക്കും ചട്ടങ്ങൾക്കും വിധേയമായി ന്യായമായ നഷ്ടപരിഹാരവും പുനരധിവാസ പാക്കേജും ലഭിക്കുന്നതോടെ പ്രയാസം ലഘൂകരിക്കപ്പെടുമ്പോൾ ഉണ്ടാകുന്ന നേട്ടത്തെ, പദ്ധതിക്കായി ഭൂമി ഏറ്റെടുക്കപ്പെടാനായി ഉപയോഗിക്കുന്ന പണത്തിന്റെയോ പാലം നിർമ്മാണത്തിന് ചിലവഴിക്കപ്പെടുന്ന തുകയുടെയും മൂല്യത്തേക്കാൾ എത്രയോ മടങ്ങായിരിക്കും ഈ പ്രദേശത്തിന്റെ സമഗ്ര വികസനത്തിലൂടെ രാജ്യത്തിനു ലഭിക്കുക. ഇരു വശത്തെയും ആശുപത്രികൾ, സർക്കാർ സ്ഥാപനങ്ങൾ, ആരാധനാലയങ്ങൾ, എന്നിവയിലേക്കെല്ലാം പരസ്പരം യാത്ര ചെയ്യുന്നതോടെ നാട്ടുകാർക്ക് ലഭിക്കുന്ന പ്രത്യക്ഷമായും പരോക്ഷമായും ഉണ്ടാകുന്ന നേട്ടം എത്രയോ വലുതാണ്.

Final recommendation on whether the acquisition should go through or not

ഏറെ കാലമായി കടത്തു കടവിലൂടെ പരസ്പരം ബന്ധപ്പെട്ടു കൊണ്ടിരുന്ന രണ്ടു പഞ്ചായത്തിലെ, രണ്ടു നിയമസഭാ മണ്ഡലങ്ങളിലെ ജനങ്ങൾ, കടവ് ഇല്ലാതായതോടെ അനുഭവിക്കേണ്ടി വന്ന യാത്രാദുരിതം പരിഹരിക്കാനായാണ് മൂലക്കീൽ കടവിൽ പാലക്കോട് പുഴയ്ക്കു കുറുകെ ഒരു പാലം

നിർമ്മിക്കപ്പെടുന്നത്. അതിനായി മാടായി, രാമന്തളി എന്നീ വില്ലേജുകളിലെ യഥാക്രമം 0.4206 ഹെക്ടർ 0.5334 ഹെക്ടർ ഭൂമിയും അടക്കം മൊത്തം 0.954 ഹെക്ടർ സ്ഥലം ഏറ്റെടുക്കപ്പെടുന്നത്. പൊതുവെ ഏറ്റവും കൂടുതൽ യാതനയും ആഘാതവും ഉണ്ടാകുന്നത് മാടായി വില്ലേജിലെ വെങ്ങര ദേശത്തിൽപ്പെട്ട മൂലക്കീൽ പ്രദേശത്തുകാർക്ക് ആണ്. എന്നാൽ ഇവിടെ ഒരു പാലം ഉണ്ടായിക്കാണാൻ ഏറെ നാളായി പ്രതീക്ഷയോടെ കാത്തിരിക്കുന്നതും ഇവിടുത്തുകാർ തന്നെ ആണ്. ഈ പ്രദേശത്തുകാർ അതിനാൽ തന്നെ അവരുടെ ഭൂമി ന്യായമായ നഷ്ട പരിഹാരത്തിനു വിട്ടു കൊടുക്കാൻ തയ്യാറാണ്. കുന്നരു ഭാഗത്താകട്ടെ,നിലവിലെ കടത്തുകടവിൽ നിന്ന് ആയുർവേദ ആശുപത്രി വരെയുള്ള മണ്ണ് റോഡിന്റെ ഒരു ഭാഗം ഓർ ജല പ്രദേശമാണെങ്കിലും സാരമായ പാരിസ്ഥിതിക പ്രശ്നങ്ങൾ ഒന്നും തന്നെ ഉണ്ടാകുന്നില്ല. അതിനാൽ തന്നെ സ്ഥലവും അവിടുത്തെ ചമയങ്ങളും നഷ്ടപ്പെടുന്നവർക്കും വീടും സ്ഥലവും പൂർണ്ണമായി നഷ്ടപ്പെടുന്നവർക്കും പുനരധിവാസ പാക്കേജും വീട് അതെ പറമ്പിൽത്തന്നെ പുതുക്കി എടുക്കുന്നവർക്ക് അതിനനുസരിച്ചു തുകകൾ നൽകിയാൽ അവരുടെ പ്രയാസം ഒഴിവാക്കാൻ പറ്റും. അതുപോലെ തന്നെ ഈ മേഖലയിലെ സാംസ്കാരിക വൈജ്ഞാനിക കേന്ദ്രമായ കോമേഡ് മൂലക്കീലിനും നഷ്ടപരിഹാരത്തിലൂടെ പ്രയാസം തരണം ചെയ്യാൻ പറ്റും.അതുകൊണ്ട് തന്നെ മൂലക്കീൽ കടവിൽ പാലക്കോട് പുഴയ്ക്കു കുറുകെ ഒരു പാലം പണിയാനും സമീപന റോഡുകളും സർവീസ് റോഡുകളും നിർമ്മിക്കുന്നതിന് സ്ഥലം ഏറ്റെടുക്കുന്ന നടപടികളുമായി മുന്നോട്ട് പോകാവുന്നതാണ്.

അനുബന്ധം

പഞ്ചായത്ത്, റെവെന്യൂ, വില്ലേജ് ഓഫീസ് അധികൃതരുമായി ചർച്ച നടത്തുന്നു (രാമനളി ഗ്രാമ പഞ്ചായത്ത്)



ഭൂവുടമകളുമായി പഠന യൂണിറ്റ് അംഗം ചർച്ച നടത്തുന്നു.



ഏറ്റെടുക്കപ്പെടുന്ന സ്ഥലത്തിന്റെ ചിത്രങ്ങൾ (രാമനളിഗ്രാമ പഞ്ചായത്ത്)



**പഞ്ചായത്ത്, വില്ലേജ് ഓഫീസ് അധികൃതരുമായി ചർച്ച നടത്തുന്നു
(മാടായി ഗ്രാമ പഞ്ചായത്ത്)**





ഏറ്റെടുക്കപ്പെടുന്ന സ്ഥലത്തിന്റെ ചിത്രങ്ങൾ







പൊതുക്കേൾക്കൽ യോഗം





ഗസറ്റിന്റെ പകർപ്പ്

കേരള സർക്കാർ
Government of Kerala
2024



Regn.No. KERBIL/2012/45073
dated 05-09-2012 with RNI
Reg No.KL/TV(N)/634/2021-2023

കേരള ഗസറ്റ് KERALA GAZETTE

അസാധാരണം
EXTRAORDINARY

ആധികാരികമായി പ്രസിദ്ധപ്പെടുത്തുന്നത്
PUBLISHED BY AUTHORITY

വാല്യം 13 Vol. XIII	തിരുവനന്തപുരം, വെള്ളി Thiruvananthapuram, Friday	2024 മാർച്ച് 22 22nd March 2024 1199 മീനം 9 9th Meeam 1199 1946 ചൈത്രം 2 2nd Chaitra 1946	നമ്പർ No. 1108
------------------------	---	--	-------------------

ഫോറം നമ്പർ 4
[റൂൾ 11(3) കാണുക]
വീജ്ഞാപനം

DCKNR/1051/2023-C3

തീയതി-22/03/2024

താഴെ പട്ടികയിൽ വിവരിച്ച പ്രകാരമുള്ള ഭൂമി ഒരു പൊതു ആവശ്യത്തിന്, അതായത് പഴയ താലൂക്കിൽ മൂലക്കിടപ്പടവ് പാലം പുനർനിർമ്മിക്കുന്നതിന് മാടായി, രാമനല്ലി വില്ലേജുകളിലായി 0.954 ഹെക്ടർ ഭൂമി ഏറ്റെടുക്കുന്നതിന് ആവശ്യമുണ്ടെന്നോ ആവശ്യമുണ്ടാകാനിടയുണ്ടെന്നോ കേരള സർക്കാരിന് ബോധ്യപ്പെട്ടത് കൊണ്ടും

ഭൂമി ഏറ്റെടുക്കലിൽ ന്യായമായ നഷ്ട പരിഹാരത്തിനും സുതാര്യതയും പുനരധിവാസത്തിനും പുനസ്ഥാപനത്തിനുമുള്ള അവകാശ നിയമം 2013(കേന്ദ്ര നിയമം 30/2013)ലെ വകുപ്പ് 4(1) പ്രകാരം നിക്ഷിപ്തമായ അധികാരം ഉപയോഗിച്ചുകൊണ്ട് 200 ആറിൽ കവിയാത്ത ഭൂമി പൊതു ആവശ്യത്തിന് ഏറ്റെടുക്കേണ്ട അവസരത്തിൽ കേരള സർക്കാർ അതതു ജില്ലാ കളക്ടറെ ജി ഒ (പി) നമ്പർ 376/16 ആർഡി തീയതി 29/06/2016,എസ്.ആർ.ഒ നമ്പർ 468/18 എന്നിവ പ്രകാരം സമുചിത സർക്കാരായി അധികാരപ്പെടുത്തിയിട്ടുള്ളതിനാലും

This is a digitally signed Gazette.
Authenticity may be verified through <https://compose.kerala.gov.in>



കേരള കൗമുദി 14.6.2024 ലെ പത്രപരസ്യത്തിന്റെ പകർപ്പ്

അതിലുപരി, കമ്പോളങ്ങളിൽ അടിസ്ഥാന സൗകര്യങ്ങൾ എത്തിക്കാനും, ട്രെയിനിംഗ് കേന്ദ്രങ്ങൾ എത്തിക്കാനും (കേരളത്തിലെ പ്രമുഖ കേന്ദ്രങ്ങളും ഉൾപ്പെടെ), പരമ നവീന സാങ്കേതികവിദ്യകൾ ഉപയോഗിച്ചുള്ള പദ്ധതികൾ തയ്യാറാക്കുന്നതിനും, അതിലൂടെ തയ്യാറാക്കുന്ന വിവിധ പദ്ധതികൾ നടപ്പാക്കുന്നതിനും സഹായം നൽകുന്നതിനും ഉദ്ദേശിക്കുന്നു.

**ഹോറം നം 5
ചട്ടം (14)1 കാണുക
പരസ്യം**

കോളർ ബില്ലായി പറ്റുന്ന പറ്റി താല്പരതകളോടുകൂടി അപേക്ഷകൾ അയക്കേണ്ടതാണ്. പറ്റി താല്പരതകൾ അയക്കേണ്ടതാണ്. പറ്റി താല്പരതകൾ അയക്കേണ്ടതാണ്.

ക്രമ നം	സർട്ടിഫിക്കറ്റ് നമ്പർ	വില്ലേജ്	വിവരണം	ഉദ്ദേശ്യങ്ങൾ
1	236/4, 127/11, 127/12	രാമനല്ലി	പറമ്പ്	സൈക്ലിസ്റ്റ് റാമനല്ലി ഗ്രാമ പഞ്ചായത്ത്, ഡയറക്ടർ പറ്റുന്ന പറ്റി ഖാലികേന്ദ്രം
2	127/9	"	പറമ്പ്	മുസ്ലിം ഹോം ടി പി
3	236/3	"	നിലം	പ്രസിഡന്റ് സോഷൽ ക്ലബ്ബ്
4	236/2,3,5	"	ചതുപ്പ്	പ്രസിഡന്റ് ഏടത്തു തൊട്ടി കൈക്കൊടുക്കൽ കമ്മിറ്റി
5	127/9PT	"	പറമ്പ്	റെറ്റോറൻ വി പി, റൈറ്റിംഗ് സെൻറർ എം പി, റൈറ്റിംഗ് എം പി
6	231/2	"	പറമ്പ്	കെ പി നാരായണൻ
7	11/2, 11/2PT	മാടായി	"	പി പി വാസൻ, കെ വി രാമേശ്വർ, കെ പി ശൈലജ, കെ പി ശൈലജ, കെ പി ശൈലജ, കെ പി ശൈലജ
8	13	"	"	ബി ജി ഏൻ, വി വി ഇസ്രായീൽ
9	6/4, 6/2C	"	"	സി വേണുഗോപാലൻ
10	7/1, 7/1PT	"	"	സി. കെ. എൻ. ശ്രീ. ശ്രീ. ശ്രീ. ശ്രീ.
11	9-7A	"	"	ഡി. കെ. എൻ. ശ്രീ. ശ്രീ. ശ്രീ. ശ്രീ.
12	10/2A	"	"	വനമ. പി. W. O. ബാലകൃഷ്ണൻ
13	9-7B	"	"	ഡി സരോജി

കോളർ - 15.03.2024
 കമ്പോളങ്ങൾ (ബി) സാങ്കേതിക വിദ്യകൾ ഉപയോഗിച്ചുള്ള പദ്ധതികൾ തയ്യാറാക്കുന്നതിനും, അതിലൂടെ തയ്യാറാക്കുന്ന വിവിധ പദ്ധതികൾ നടപ്പാക്കുന്നതിനും സഹായം നൽകുന്നതിനും ഉദ്ദേശിക്കുന്നു.

കാസർഗോഡ് ഡിസ്ട്രിക്ട് കോ-ഓപ്പറേറ്റീവ് ഹൗസിംഗ് സൊല്യൂഷൻ

സംസ്ഥാനം നമ്പർ. സി 833, നിലം നമ്പർ. 671 31 4 കാസർഗോഡ് (ബി)



Recharge Schemes at 1. A JPS Kottapuzha, Pottitru - അവസാന തീയതി : 21-Jun-2024 * അടങ്കൽ ₹746610

തീയതി : 2024_GWD_674916_1 * DISTRICT OFFICER * IMPLEMENTATION OF AYINIKKULAM DWSS IN WARD 12 OF CHOWANNUR G * അവസാന തീയതി : 18-Jun-2024 * അടങ്കൽ ₹1065000

ഹോർബർ എഞ്ചിനീയറിംഗ് ഡി.പി.ആർ.പ്രോജക്ട്

തീയതി : 2024_HED_672925_3 * Executive Engineer * MUNAKKAKKADAVU FLC TOLL COLLECTION 2024-25 * അവസാന തീയതി : 19-Jun-2024 * അടങ്കൽ ₹880000

തീയതി : 2024_HED_663302_2 * Executive Engineer * LAC ADS MLA ADS Balance work of Sea Shore Road in Ward 12 o * അവസാന തീയതി : 25-Jun-2024 * അടങ്കൽ ₹1660320

തീയതി : 2024_HED_659802_3 * Executive Engineer * GENERAL Upgradation of coastal roads in Ernakulam district I * അവസാന തീയതി : 27-Jun-2024 * അടങ്കൽ ₹4069738

തീയതി : 2024_HED_675366_1 * Executive Engineer * GENERAL Upgradation of Coastal road in Kozhikkode District - * അവസാന തീയതി : 28-Jun-2024 * അടങ്കൽ ₹4145226

തീയതി : 2024_HED_674964_1 * Executive Engineer * Upgradation of Transformer * അവസാന തീയതി : 18-Jun-2024 * അടങ്കൽ ₹2111184

തീയതി : 2024_HED_675238_1 * Executive Engineer * Neendakara Fishing Harbour - * അവസാന തീയതി : 18-Jun-2024 * അടങ്കൽ ₹4668103

തീയതി : 2024_HED_670914_3 * Executive Engineer * UCR in Thiruvananthapuram-Allsaints- Vettukadu church roadin * അവസാന തീയതി : 19-Jun-2024 * അടങ്കൽ ₹1055084

തീയതി : 2024_HED_670791_3 * Executive Engineer * General- Neyyar dam-construction of Tank and pond-General Ci * അവസാന തീയതി : 18-Jun-2024 * അടങ്കൽ ₹1677958

തീയതി : 2024_HED_675128_1 * Executive Engineer * HED Modernisation of Electrical installations in HED Sub d * അവസാന തീയതി : 20-Jun-2024 * അടങ്കൽ ₹824395

ഉപസേവന വകുപ്പ്

തീയതി : 2024_Irrig_674909_1 * Executive Engineer * MP-LADS-Steel Foot Bridge-Construction of Steel foot bridge * അവസാന തീയതി : 28-Jun-2024 * അടങ്കൽ ₹1348272

തീയതി : 2024_Irrig_669936_2 * Executive Engineer * GENERAL- Side protection work -Flood Damage -Periyar Neriya * അവസാന തീയതി : 19-Jun-2024 * അടങ്കൽ ₹1694341

തീയതി : 2024_Irrig_675133_1 * Executive Engineer * GENERAL BOAT JETTY AT MULAVUKAD Revamping of Hospital Jetty * അവസാന തീയതി : 18-Jun-2024 * അടങ്കൽ ₹4660049

തീയതി : 2024_Irrig_674852_1 * Executive Engineer * RMF-Side protection Vellapalam-Protecting the Left bank of M * അവസാന തീയതി : 18-Jun-2024 * അടങ്കൽ ₹2966086

തീയതി : 2024_Irrig_675062_1 * Executive Engineer * GENERAL- River protection works of Kuttiady river-RMF-Protect * അവസാന തീയതി : 19-Jun-2024 * അടങ്കൽ ₹3218341

തീയതി : 2024_Irrig_675342_1 * Executive Engineer * GENERAL- KUTTIADY RIVER-RMF Protecting the right bank of Kutti * അവസാന തീയതി : 20-Jun-2024 * അടങ്കൽ ₹3471923

തീയതി : 2024_Irrig_675061_1 * Executive Engineer * GENERAL- Iruvanhipuzha side protection- RMF - Protection work * അവസാന തീയതി : 19-Jun-2024 * അടങ്കൽ ₹4414581

സുപ്രഭാതം 14.06.2024 ലെ പത്രപരസ്യത്തിന്റെ പകർപ്പ്

വി എട്ടിക്കുളം സം

പകി



**രിസ് ബീരാൻ
രഹമ്മദിന്റെ**

സഹദൃല്ല, ട്രഷററുമാരുടെ സഹായത്തോടെ, ജീവികളായ കെ.എ.പി. വമ്പൻ, കെ.പി. മുഹമ്മദലി, അഹിംകുട്ടി തിരുങ്ങൾ, അൻസാസി.കെ. മുഹമ്മദലി, ബി.കെ.കടുത്തു.

ർക്ക് വി.ജെ.പി

വി.പി.എം പ്രവർത്തകർ വി.ജെ.പി പ്രവർത്തകർ (24), ധർമ്മം പാസ്റ്ററൽ കൗൺസിൽ പ്രസിഡൻ്റ് ആയി എത്തിവരെയെ

ലിലെ തൊട്ടോസിയിൽ സുമിൻമുഖ്യം തലശേരികിടപ്പറമ്പിലാണ്. യോഗം സംഭവം.



കെ.എം.എ റഹീം, റസൂഖുൾ ഹഖ്, മുത്തു. എല്ലാ കാസവും കണ്ണൂർ ക്യാമ്പ് സിറ്റിങ് ഉണ്ടായിരിക്കും.

ഫോറം നം 5 പട്ടം (14) കാണ്ക പരസ്യം

കണ്ണൂർ ജില്ലയിൽ പഴയ നൂറ് താലൂക്കിൽ താമസം ചെയ്തിരുന്ന അംഗങ്ങളിൽ വെണ്ടു കുന്നത്തു ഭാഗങ്ങളിൽ താമസം ചെയ്തവർ വ്യക്തമാക്കപ്പെട്ട പൊതു താൽപ്പര്യങ്ങൾ ആവശ്യപ്പെട്ടതിനാലും, അല്ലെങ്കിൽ ആവശ്യമെങ്കിലും സാധ്യത ഉള്ളതിനാലും 22.03.2024 ലെ 1108 നമ്പർ അസോസിയേഷൻ ഗസറ്റ് വിജ്ഞാപനത്തിന് അനുസൃതമായി 2013 ലെ ട്രാൻസ്ഫർട്ട് മെമ്പർഷിപ്പ് ന്യായമായ നഷ്ടപരിഹാരത്തിനും, സുതാര്യതയ്ക്കും പുനരധിവാസത്തിനും, പുനഃസ്ഥാപനത്തിനും ഉള്ള അവകാശനിയമത്തിലെ വകുപ്പ് 4 ഉപവകുപ്പ് (1) പ്രകാരം പ്രസിദ്ധപ്പെടുത്തുന്നത്. ഈ ട്രാൻസ്ഫർട്ട് ന്യായമായ നഷ്ടപരിഹാരത്തിനും സാമൂഹ്യ ആഘാത പഠന റിപ്പോർട്ട് തയ്യാറാക്കുന്നതിന് വേണ്ടി ഉള്ള പൊതു അവകാശ വാദത്തിന് 29.06.2024 ഓ തീയതി ശനിയാഴ്ച രാവിലെ 11 ന് കോര്ട്രേഡ് മൂലകളിൽ വായനശാല ഹാളിൽ ഹാജരാകണം എന്ന് ഉത്തരവ് അറിയിക്കുന്നു.

ക്രമ നം	സർവ്വേ നമ്പർ	വില്ലേജ്	വിവരണം	ഭൂമിമുദ്ര
1	236/4, 127/11, 127/12	രാമനള്ളി	പറമ്പ്	സെക്രട്ടറി രാമനള്ളി ഗ്രാമ പഞ്ചായത്ത്, ഡയറക്ടർ പഴയ നൂറ് ഖാദി കേന്ദ്രം
2	127/9	"	പറമ്പ്	മുസ്ലിം ഹാജി ടി പി
3	236/3	"	നിലം	പ്രസിഡന്റ് സോക്കർ ക്ലബ്
4	236/2,3,5	"	ചത്തുപ്പുഴ	പ്രസിഡന്റ് എടത്തൂർ അതി കൈപ്പാട് ബണ്ട് കമ്മിറ്റി
5	127/9PT	"	പറമ്പ് പറമ്പ്	ഹൈന്ദവ വി.പി., മൈറ്റിംഗ് സെൻ്റർ എം.പി., മോഹൻ എന്ന് ലക്ഷ്മണൻ
6	231/2	"	പറമ്പ്	കെ.പി. നാരായണൻ
7	11/2,11/2PT	രാമനള്ളി	"	പി.ശിവരാമൻ, കെ.വി.രമേശൻ സി.കുഞ്ഞിപ്പാറ കെ.പി.മോഹൻ, കെ.പി.ശോണിമ, എം.ജോർജ്ജ്, കെ.പി.പവനൻ, പ്രസിഡന്റ് കോര്ട്രേഡ് മൂലകളിൽ
8	13	"	"	ബിജു എൻ. വി.വി.ജുണ്യായിൽ
9	6/4,6/2C	"	"	സി.വേണുഗോപാലൻ
10	7/1,7/1PT	"	"	സി.കുഞ്ഞിപ്പാറ, ശിവരാമൻ.പി., കുഞ്ഞിരാമൻ കെ.പി
11	9-7A	"	"	ഡി.കുഞ്ഞിരാമൻ, ഒ.വി.നാരായണൻ
12	10/2A	"	"	വനജ.പി w/o ബാലകൃഷ്ണൻ
13	9-7B	"	"	ഡി.സന്തോഷ്

കണ്ണൂർ
15.03.2024

ക.പത്മനാഭൻ (കെ.പി)
സാമൂഹ്യ ആഘാത പഠന ടീം റിപ്പോർട്ടർ, കണ്ണൂർ

ഫോറം നം 5
ചട്ടം (14) ക്യാബിനറ്റ്
പരിഷ്കരണം

കണ്ണൂർ ജില്ലയിൽ പയ്യന്നൂർ താലൂക്കിൽ രാമനട്ടി, മാടായി അംശങ്ങളിൽ വെങ്ങര, കുന്നരു ദേശങ്ങളിൽ താഴെ പട്ടികയിൽ വ്യക്തമാക്കപ്പെട്ട ഭൂമി പൊതു താൽപ്പര്യത്തിന് ആവശ്യമുള്ളതിനാലും, അല്ലെങ്കിൽ ആവശ്യമുണ്ടാകാൻ സാധ്യത ഉള്ളതിനാലും 22.03.2024 ലെ 1188 നമ്പർ അസാധാരണ ഗസറ്റ് വിജ്ഞാപനത്തിനു അനുബന്ധമായി 2013 ലെ ഭൂമി ഏറ്റെടുക്കലിൽ സാധാരണയനുപരിഹാരത്തിനും, സുതാര്യതയ്ക്കും പുനരധിവാസത്തിനും, പുനഃസ്ഥാപനത്തിനും ഉള്ള അവകാശ നിയമത്തിലെ വകുപ്പ് 4 ഉപവകുപ്പ് (1) പ്രകാരം പ്രസിദ്ധപ്പെടുത്തുന്നത്. ഈ ഭൂമിയുമായി താല്പര്യപ്പെടുന്ന മുഴുവൻ വ്യക്തികളും, സാമൂഹ്യ ആഘാത പഠന റിപ്പോർട്ട് തയ്യാറാക്കുന്നതിന് വേണ്ടി ഉള്ള പൊതു അവകാശ വാദത്തിന് 29.06.2024-10 തീയതി ശനിയാഴ്ച രാവിലെ 11 ന് കോമേഡ് മുലകൾിൽ വായനശാല ഹാളിൽ ഹാജരാകണം എന്ന് ഇതിനാൽ അറിയിക്കുന്നു.















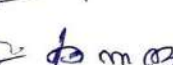





ക്രമ നം	സർവ്വേ നമ്പർ	വില്ലേജ്	വിവരണം	ഭൂമിമുദ്ര
1	236/4,127/11, 127/12,	രാമനട്ടി	പറമ്പ്	സെക്രട്ടറി രാമനട്ടി ഗ്രാമപഞ്ചായത്ത്, ഡയറക്ടർ പയ്യന്നൂർ ഖാദി കേന്ദ്രം
2	127/9,	"	പറമ്പ്	മുസ്ലിം ഹാജി ടി പി
3	236/3	"	നിലം	പ്രസിഡന്റ് സോക്കർ ക്ലബ്
4	236/2,3,5	"	ചതുപ്പ്	പ്രസിഡന്റ് എടത്തുരുത്തി കൈപ്പാട് ബണ്ട് കമ്മിറ്റി
5	127/9 PT "	"	പറമ്പ്	റെഹാനെ വി പി, വൈറുന്നിസ എം പി, മോഹനൻ എന്ന ലക്ഷ്മണൻ
6	127/13	"	പറമ്പ്	കെ പി നാരായണൻ
7	11/2,11/2PT	മാടായി	"	പി ശിവദാസൻ, കെ വി രമേശൻ, സി കൃഷ്ണിപ്പാറു, കെ പി മോഹനൻ, കെ പി ശോണിമ, എം മുരളീകൃഷ്ണൻ, കെ വി പവനൻ, പ്രസിഡന്റ് കോമേഡ് മുലകൾിൽ
8	13	"	"	ബിജു എൻ, വി വി ഇസ്മായിൽ
9	6/4,6/2 C,	"	"	സി വേണുഗോപാലൻ
10	7/1,7/1PT	"	"	സി.കൃഷ്ണിപ്പാറു, ശിവദാസൻ.പി, കൃഷ്ണിരാമൻ കെ വി
11	9-7A	"	"	ഡി കൃഷ്ണിരാമൻ, ഒ വി നാരായണി
12	10/2 A	"	"	വനജ.പി W/O ബാലകൃഷ്ണൻ
13	9-7B	"	"	ഡി സന്തോഷ്

13.06.2024-കണ്ണൂർ സാമൂഹ്യ ആഘാത പഠന യൂണിറ്റ്,

ചെയർമാൻ (ഒപ്പ്)

ചമ്പല തിരഞ്ഞെടുത്ത കൃഷിക്കർ 2022 പാലനിക്കാണത്തിൽ വിടവ്,
 തെങ്ങി വിഭാഗത്തിൽ 0.9500 ടൺക്ക് (B)1-ആം ഘട്ടത്തിൽ
 നടപ്പാക്കിയ പിറ്റേ തരച്ചിത പണം തന്നിൽ 6.10.2022 29.06.2024
 ശ്രമിച്ചപ്പോൾ 11 മതിയ്ക്ക് കോർട്ടുകൾ കൃഷിക്കർ വിവരങ്ങൾ
 ലഭിക്കാതെ പൊതു വേദത്തിൽ പാലനിക്കാണത്തിൽ വിടവ്

പാലനിക്കാണത്തിൽ:

- 1. കൃഷിക്കർ PV, പാലനിക്കാണത്തിൽ 
- 2. അയ്യപ്പൻകുറുപ്പൻ, " 
- 3. അയ്യപ്പൻ. പി 
- 4. കോർട്ടുകൾ 
- 5. കോർട്ടുകൾ 
- 6. തെങ്ങി തെങ്ങൻ Pms
- 7. അയ്യപ്പൻകുറുപ്പൻ. പി 
- 8. പി. പി. അയ്യപ്പൻകുറുപ്പൻ 
- 9. പി. പി. അയ്യപ്പൻകുറുപ്പൻ 
- 10. T. P. Musthafa Hoji 
- 11. ഇ. അയ്യപ്പൻ 
- 12. അ. പി. അയ്യപ്പൻ 
- 13. അ. പി. അയ്യപ്പൻ 
- 14. അ. പി. അയ്യപ്പൻ 
- 15. തെങ്ങി തെങ്ങൻ 
- 16. നീക്കത്തിൽ. പി. പി. 
- 17. അ. പി. അയ്യപ്പൻ 
- 18. നീക്കത്തിൽ അയ്യപ്പൻ 
- 19. അ. പി. അയ്യപ്പൻ 
- 20. അ. പി. അയ്യപ്പൻ 
- 21. അ. പി. അയ്യപ്പൻ 

22. അമിത - അമിത (Kannur) K.O.
- 23 - Amitha. K 1st I-30 ward member (Mada, Stp.)
- 24 - Shyma. V President Ramanthali Gr. P. Stp.
25. Rakesh. PR, AE, KIRFB-PMU, Kannur. 29/6/24
26. അമിത. K, അമിത. K 29/6/24
27. അമിത. K. 29/6/24
- 28 - Jimmy. CH (KAIROS) 29/6/24
29. ASWIN Balakrishnan (MSW Trainee, SSUS RC payyanur) 29/6/24
- 30- Neeraja K [MSW, Trainee, SSUS RC Payyanur] 29/6/24

മതം വെച്ചുള്ള അതിരുകളില്ലാത്ത സാഹചര്യം

(7) ഭേദഗതി നിയമം (1956)

കേരള നിയമസഭയിലെ ഭേദഗതി നിയമം = 1956 നവംബർ 1 ന് നടപ്പാക്കിയ ഭേദഗതി നിയമം. ഈ നിയമം കേരള നിയമസഭയിൽ പാസാക്കിയത് 1956 നവംബർ 1 നാണ്. ഈ നിയമം കേരള നിയമസഭയിൽ പാസാക്കിയത് 1956 നവംബർ 1 നാണ്. ഈ നിയമം കേരള നിയമസഭയിൽ പാസാക്കിയത് 1956 നവംബർ 1 നാണ്.

കേരള നിയമസഭയിലെ ഭേദഗതി നിയമം = 1956 നവംബർ 1 ന് നടപ്പാക്കിയ ഭേദഗതി നിയമം. ഈ നിയമം കേരള നിയമസഭയിൽ പാസാക്കിയത് 1956 നവംബർ 1 നാണ്. ഈ നിയമം കേരള നിയമസഭയിൽ പാസാക്കിയത് 1956 നവംബർ 1 നാണ്.

കേരള നിയമസഭയിലെ ഭേദഗതി നിയമം = 1956 നവംബർ 1 ന് നടപ്പാക്കിയ ഭേദഗതി നിയമം. ഈ നിയമം കേരള നിയമസഭയിൽ പാസാക്കിയത് 1956 നവംബർ 1 നാണ്. ഈ നിയമം കേരള നിയമസഭയിൽ പാസാക്കിയത് 1956 നവംബർ 1 നാണ്.

2 ഭവനനിർമ്മാണ പദ്ധതികൾ (1951)

അതിൽ ഒരു ഭവനനിർമ്മാണ പദ്ധതികൾ: പദ്ധതികൾ, നിർമ്മാണ
പദ്ധതികൾ, നിർമ്മാണ പദ്ധതികൾ (Fixed Capital) and
അതിൽ 12 വർഷം തുടർച്ചയായി നടപ്പാക്കേണ്ടതാണ്.
ഈ പദ്ധതികൾ ഭവനനിർമ്മാണ പദ്ധതികൾ, നിർമ്മാണ
പദ്ധതികൾ, നിർമ്മാണ പദ്ധതികൾ, നിർമ്മാണ പദ്ധതികൾ
പദ്ധതികൾ, നിർമ്മാണ പദ്ധതികൾ, നിർമ്മാണ പദ്ധതികൾ
പദ്ധതികൾ, നിർമ്മാണ പദ്ധതികൾ, നിർമ്മാണ പദ്ധതികൾ
പദ്ധതികൾ, നിർമ്മാണ പദ്ധതികൾ, നിർമ്മാണ പദ്ധതികൾ

(a) ഭവനനിർമ്മാണ പദ്ധതികൾ

നിർമ്മാണ പദ്ധതികൾ, നിർമ്മാണ പദ്ധതികൾ, നിർമ്മാണ പദ്ധതികൾ
പദ്ധതികൾ, നിർമ്മാണ പദ്ധതികൾ, നിർമ്മാണ പദ്ധതികൾ

(b) നിർമ്മാണ പദ്ധതികൾ, നിർമ്മാണ പദ്ധതികൾ

നിർമ്മാണ പദ്ധതികൾ, നിർമ്മാണ പദ്ധതികൾ, നിർമ്മാണ പദ്ധതികൾ
പദ്ധതികൾ, നിർമ്മാണ പദ്ധതികൾ, നിർമ്മാണ പദ്ധതികൾ
പദ്ധതികൾ, നിർമ്മാണ പദ്ധതികൾ, നിർമ്മാണ പദ്ധതികൾ
പദ്ധതികൾ, നിർമ്മാണ പദ്ധതികൾ, നിർമ്മാണ പദ്ധതികൾ
പദ്ധതികൾ, നിർമ്മാണ പദ്ധതികൾ, നിർമ്മാണ പദ്ധതികൾ
പദ്ധതികൾ, നിർമ്മാണ പദ്ധതികൾ, നിർമ്മാണ പദ്ധതികൾ
പദ്ധതികൾ, നിർമ്മാണ പദ്ധതികൾ, നിർമ്മാണ പദ്ധതികൾ

(c) നിർമ്മാണ പദ്ധതികൾ, നിർമ്മാണ പദ്ധതികൾ

നിർമ്മാണ പദ്ധതികൾ, നിർമ്മാണ പദ്ധതികൾ, നിർമ്മാണ പദ്ധതികൾ
പദ്ധതികൾ, നിർമ്മാണ പദ്ധതികൾ, നിർമ്മാണ പദ്ധതികൾ

(12) സം. അധ്യക്ഷ (2021)

അടുത്ത മാസം നടന്നു വരുന്ന കോൺഗ്രസ്സ് സമ്മേളനത്തിൽ പങ്കെടുക്കാനുള്ള സാധ്യതകൾ പരിശോധിക്കുന്നതിനായി കമ്മിറ്റി രൂപീകരിക്കണമെന്നും അതിൽ അംഗങ്ങളെ നിയമിക്കണമെന്നും അഭ്യർത്ഥിക്കുന്നു.

13) കെ. എ. സി. സി. സി. സി. (L) കോൺഗ്രസ്സ്

കോൺഗ്രസ്സ് സമ്മേളനത്തിൽ (കോൺഗ്രസ്സ് സമ്മേളനം) പങ്കെടുക്കാനുള്ള സാധ്യതകൾ പരിശോധിക്കുന്നതിനായി കമ്മിറ്റി രൂപീകരിക്കണമെന്നും അതിൽ അംഗങ്ങളെ നിയമിക്കണമെന്നും അഭ്യർത്ഥിക്കുന്നു. കോൺഗ്രസ്സ് സമ്മേളനത്തിൽ പങ്കെടുക്കാനുള്ള സാധ്യതകൾ പരിശോധിക്കുന്നതിനായി കമ്മിറ്റി രൂപീകരിക്കണമെന്നും അതിൽ അംഗങ്ങളെ നിയമിക്കണമെന്നും അഭ്യർത്ഥിക്കുന്നു.

14) കോൺഗ്രസ്സ് സമ്മേളനം എ. സി. സി. സി. സി.

കോൺഗ്രസ്സ് സമ്മേളനത്തിൽ പങ്കെടുക്കാനുള്ള സാധ്യതകൾ പരിശോധിക്കുന്നതിനായി കമ്മിറ്റി രൂപീകരിക്കണമെന്നും അതിൽ അംഗങ്ങളെ നിയമിക്കണമെന്നും അഭ്യർത്ഥിക്കുന്നു. കോൺഗ്രസ്സ് സമ്മേളനത്തിൽ പങ്കെടുക്കാനുള്ള സാധ്യതകൾ പരിശോധിക്കുന്നതിനായി കമ്മിറ്റി രൂപീകരിക്കണമെന്നും അതിൽ അംഗങ്ങളെ നിയമിക്കണമെന്നും അഭ്യർത്ഥിക്കുന്നു.

(15) കോൺഗ്രസ്സ് സമ്മേളനം (കമ്മിറ്റി സമ്മേളനം)

കോൺഗ്രസ്സ് സമ്മേളനത്തിൽ പങ്കെടുക്കാനുള്ള സാധ്യതകൾ പരിശോധിക്കുന്നതിനായി കമ്മിറ്റി രൂപീകരിക്കണമെന്നും അതിൽ അംഗങ്ങളെ നിയമിക്കണമെന്നും അഭ്യർത്ഥിക്കുന്നു.


(16) S) വി. സി. സി. സി. സി. (കമ്മിറ്റി സമ്മേളനം)

കോൺഗ്രസ്സ് സമ്മേളനത്തിൽ പങ്കെടുക്കാനുള്ള സാധ്യതകൾ പരിശോധിക്കുന്നതിനായി കമ്മിറ്റി രൂപീകരിക്കണമെന്നും അതിൽ അംഗങ്ങളെ നിയമിക്കണമെന്നും അഭ്യർത്ഥിക്കുന്നു.

ഗവണ്മെന്റ് റെഗുലേഷൻ അനുസരിച്ചായി സൂചിപ്പിച്ചിട്ടുള്ള
 റെഗുലേഷൻ അനുസരിച്ചായി ചെയ്യേണ്ടതും. കോളേജ് മാനേജർ
 മറ്റ് ടീച്ചർമാർ ഉൾപ്പെടെ അധ്യാപകർ. അതിനുള്ള സൗകര്യങ്ങൾ
 നൽകുന്നതിന് സർക്കാർ സഹായം അഭ്യർത്ഥിക്കുന്നു. അതിനുള്ള
 സൗകര്യങ്ങൾ ഉറപ്പാക്കുന്നതിന് ഗവണ്മെന്റ് അനുസരിച്ചായി ചെയ്യേണ്ടതും
 അതിനുള്ള സൗകര്യങ്ങൾ ഉറപ്പാക്കുന്നതിന് സർക്കാർ സഹായം
 അഭ്യർത്ഥിക്കുന്നു. അതിനുള്ള സൗകര്യങ്ങൾ ഉറപ്പാക്കുന്നതിന്
 സർക്കാർ സഹായം അഭ്യർത്ഥിക്കുന്നു.

(17) രാ. കോ. വി. സ്കൂൾ (രാജ. - അതിർത്തി, K.P.P.B, P.M.U, Kanna)
 അധ്യാപകർക്കായി ഉയർന്ന വരുമാനമുള്ളവർക്ക് സൗകര്യമേറിയ
 പ്രവർത്തനങ്ങൾ ഉൾപ്പെടുത്തേണ്ടതും.
 മറ്റ് കോളേജ് സ്കൂൾ അധ്യാപകർക്ക് ഉയർന്ന വരുമാനമേറിയവർക്ക്
 സൗകര്യം.

കേസം 2-30ന് അവസാനിപ്പിക്കേണ്ടതും.


 H.V. Cheema
 (മെമ്പർ - മാനേജർ)

